

СОГЛАСОВАНО
Управление образования
молодежи и спорта
администрации

Бахчисарайского района
Республики Крым

 Н.Н.Волкова

«10» июля 2019 г



УТВЕРЖДАЮ
Заведующий МБДОУ
«ДС «Малыш» с.Угловое

 Е.Ю.Тимошенкова

«10» июля 2019 г



СОГЛАСОВАНО

Начальник
отделения ГИБДД
отдела МВД России по
Бахчисарайскому району
Республики Крым
майор полиции

 А.В.Булахов

«10» июля 2019 г



ПАСПОРТ

дорожной безопасности образовательного учреждения

МБДОУ «Детский сад «Малыш» села Угловое Бахчисарайского района

Республики Крым

на 2019 – 2020 учебный год

Общие сведения

Муниципальное бюджетное дошкольное образовательное учреждение «Детский сад «Малыш» села Угловое Бахчисарайского района Республики Крым»

Юридический адрес МБДОУ: 298435, Республика Крым,
Бахчисарайский район, село Угловое, ул. Комарова,66

Фактический адрес МБДОУ: 298435, Автономная Республика Крым,
Бахчисарайский район, село Угловое, ул. Комарова,66

Заведующий МБДОУ: Тимошенко Светлана Юрьевна +79787016911
(фамилия, имя, отчество) (телефон)

Заместители

Заведующего МБДОУ:

Старший воспитатель - Филиппова Виктория Хамдамовна (06554) 5-17-45

Зам.заведующего по ХР – Рожкова Ирина Анатольевна (06554) 5-17-45
(фамилия, имя, отчество) (телефон)

Ответственные работники муниципального органа образования:

Начальник управления образования Волкова Наталья Николаевна
ответственный

Закрепленный за МБДОУ

Работник Госавтоинспекции: Инспектор по ПДД Бахчисарайского отделения
ГАИ Столбиков С.Ю. тел. +79780486636

Ответственные работники за мероприятия по профилактике детского
травматизма

Инспектор Бахчисарайского детского
травматизма отделения : лейтенант ДТП

Невмержицкий Александр Викторович, моб.: +79781229447

от МБДОУ

Медицинская сестра – Аладинова Усние Абхаировна (06554) 5-17-45

Старший воспитатель - Филиппова Виктория Хамдамовна (06554) 5-17-45

Руководитель или ответственный
работник дорожно-эксплуатационной
организации, осуществляющей
содержание уличной
дорожной сети

Сосницкая Нина Николаевна 5-16-33
(фамилия, имя, отчество) (телефон)

Количество учащихся: 270

Наличие кабинета по БДД : нет
(если имеется, указать место расположения)

Наличие уголков по БДД : имеется, стенд возле музыкального зала
(если имеются, указать место расположения)

Наличие автогородка (площадки) по БДД : нет

Наличие автобуса в МБДОУ: нет

Владелец автобуса
(при наличии автобуса) : нет

Время нахождения детей в МБДОУ:

с 7:00 до 17:50

Телефоны оперативных служб:

101- пожарная служба;

102 - полиция;

103 - скорая медицинская помощь

104 – газовая служба

Содержание

I. Планы-схемы МБДОУ:

- 1) План-схема района расположения МБДОУ, пути движения транспортных средств и детей (учеников, обучающихся);
- 2) План-схема организации дорожного движения в непосредственной близости от образовательного учреждения с размещением соответствующих технических средств, маршруты движения детей и расположение парковочных мест;
- 3) План-схема маршрутов движения организованных групп детей от МБДОУ к наиболее часто посещаемым объектам в ходе учебного процесса (например: стадион, парк, спортивно-оздоровительный комплекс);
- 4) План-схема путей движения транспортных средств к местам разгрузки-погрузки и рекомендуемых безопасных путей передвижения детей по территории образовательного учреждения.

II. Информация об обеспечении безопасности перевозок детей автобусом ОУ (при наличии).

- 1) общие сведения;
- 2) маршрут движения автобуса до МБДОУ;
- 3) безопасное расположение остановки автобуса МБДОУ.

III. Приложения:

План-схема пути движения транспортных средств и детей (воспитанников) при проведении дорожных ремонтно-строительных работ вблизи образовательного учреждения.

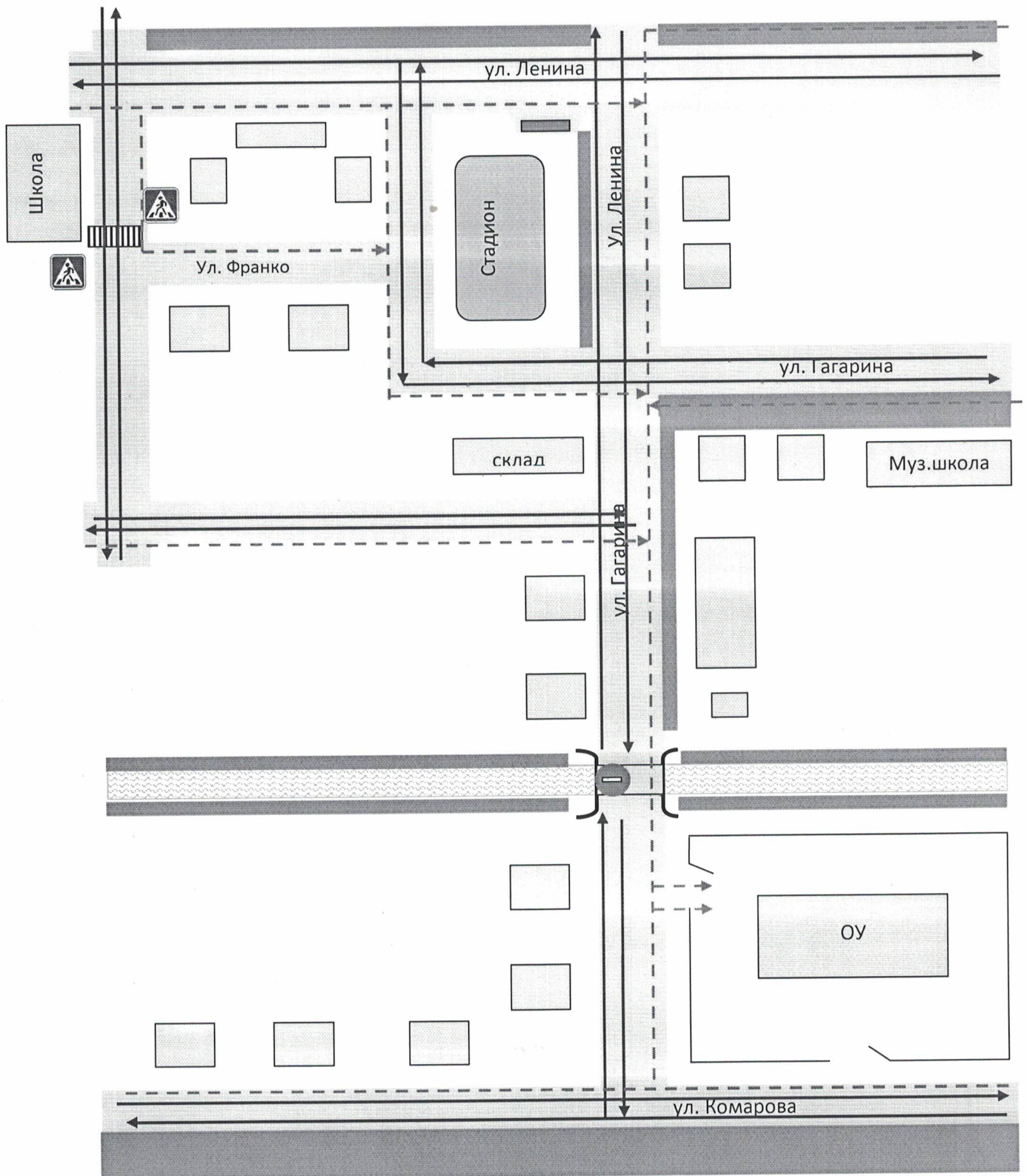
II. Информация об обеспечении безопасности перевозок детей специальным транспортным средством (автобусом).











Муниципальное бюджетное дошкольное образовательное учреждение «Детский сад «Березка» села Вилино Бахчисарайского района Республики Крым» специального транспортного средства (автобуса)

не имеет.

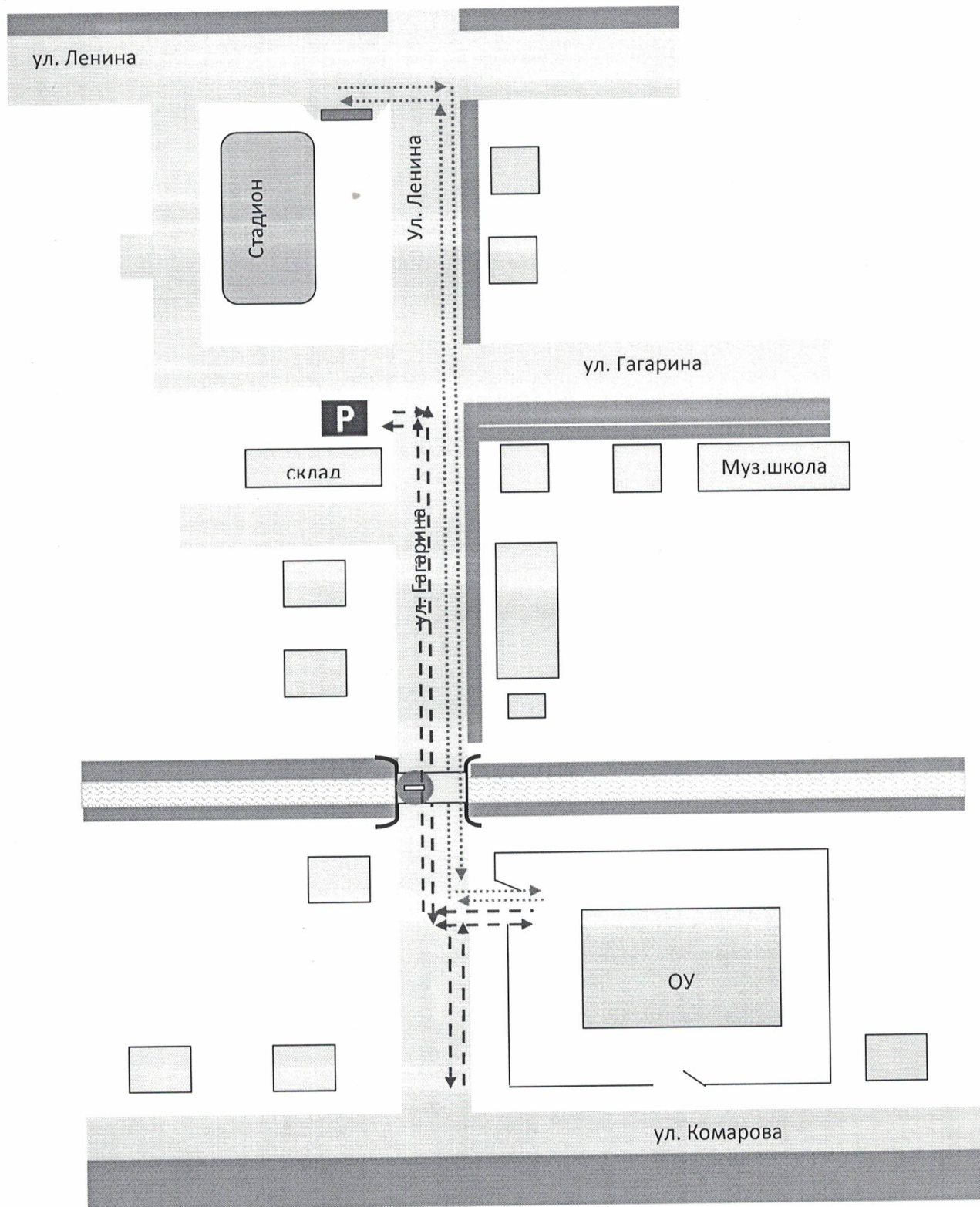
I. План-схемы МБДОУ «ДС «Мальш»

1. План-схема района расположения МБДОУ, пути движения транспортных средств и детей (обучающихся, воспитанников).







- | | | | |
|---|---------------------------|---|---------------------------------|
|  | – жилые дома |  | – тротуар |
|  | – мост |  | – зеленые насаждения |
|  | – пешеходный переход |  | – автобусная остановка |
|  | – проезжая часть |  | – речка |
|  | – движение детей в(из) ОУ |  | – движение транспортных средств |

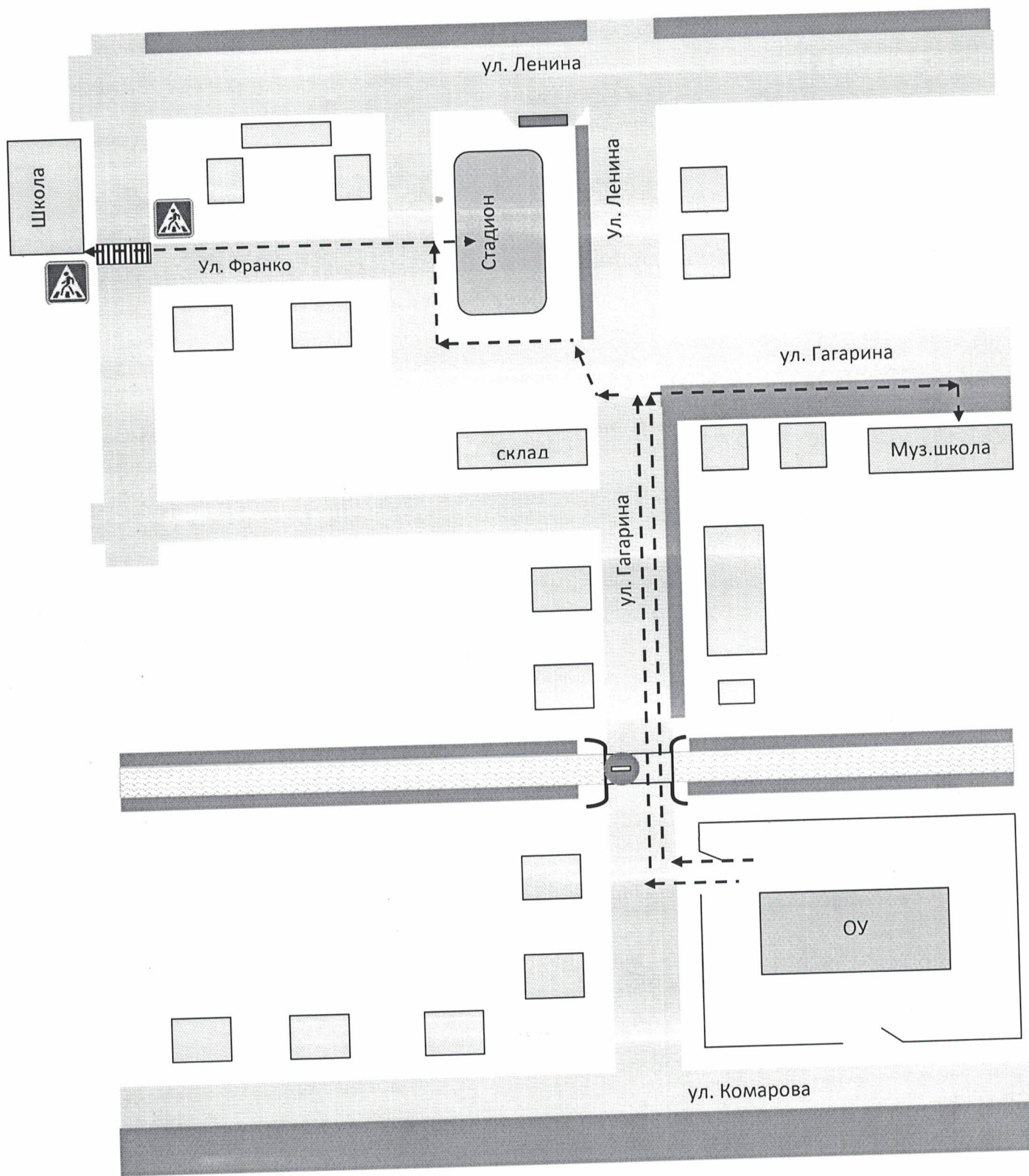
2. План-схема организации дорожного движения в непосредственной близости от образовательного учреждения с размещением соответствующих технических средств организации дорожного движения, маршрутов движений детей и расположения парковочных мест.












-  – жилые дома
-  – мост
-  – речка
-  – тротуар
-  – проезжая часть

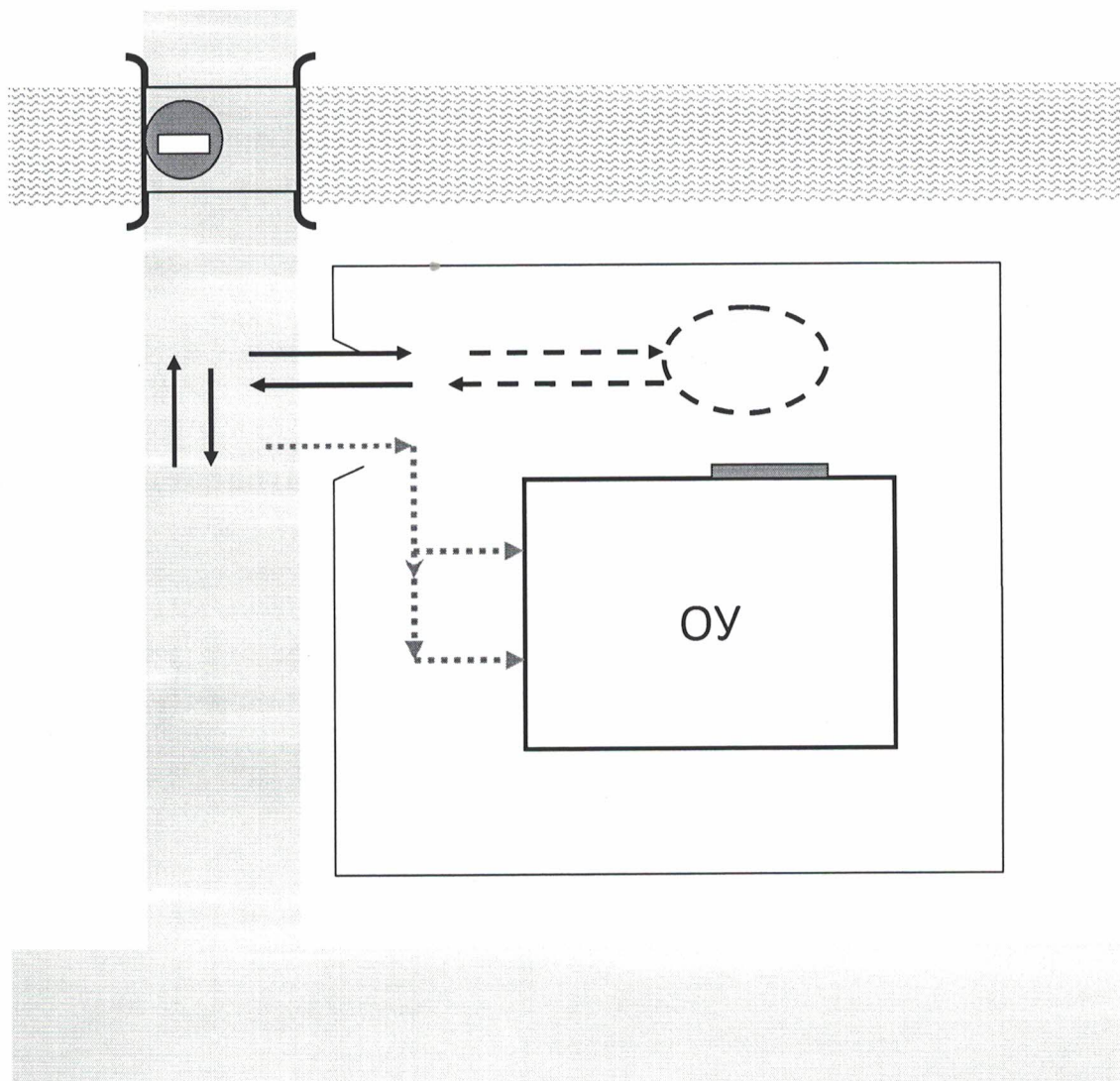
-  – зеленые насаждения
-  – автобусная остановка
-  – направление движений детей от остановок маршрутных транспортных средств
-  – направление движения детей от остановок частных транспортных средств







3. План-схема маршрутов движения организованных групп детей от МБДОУ к музыкальной школе, к стадиону и к школе.



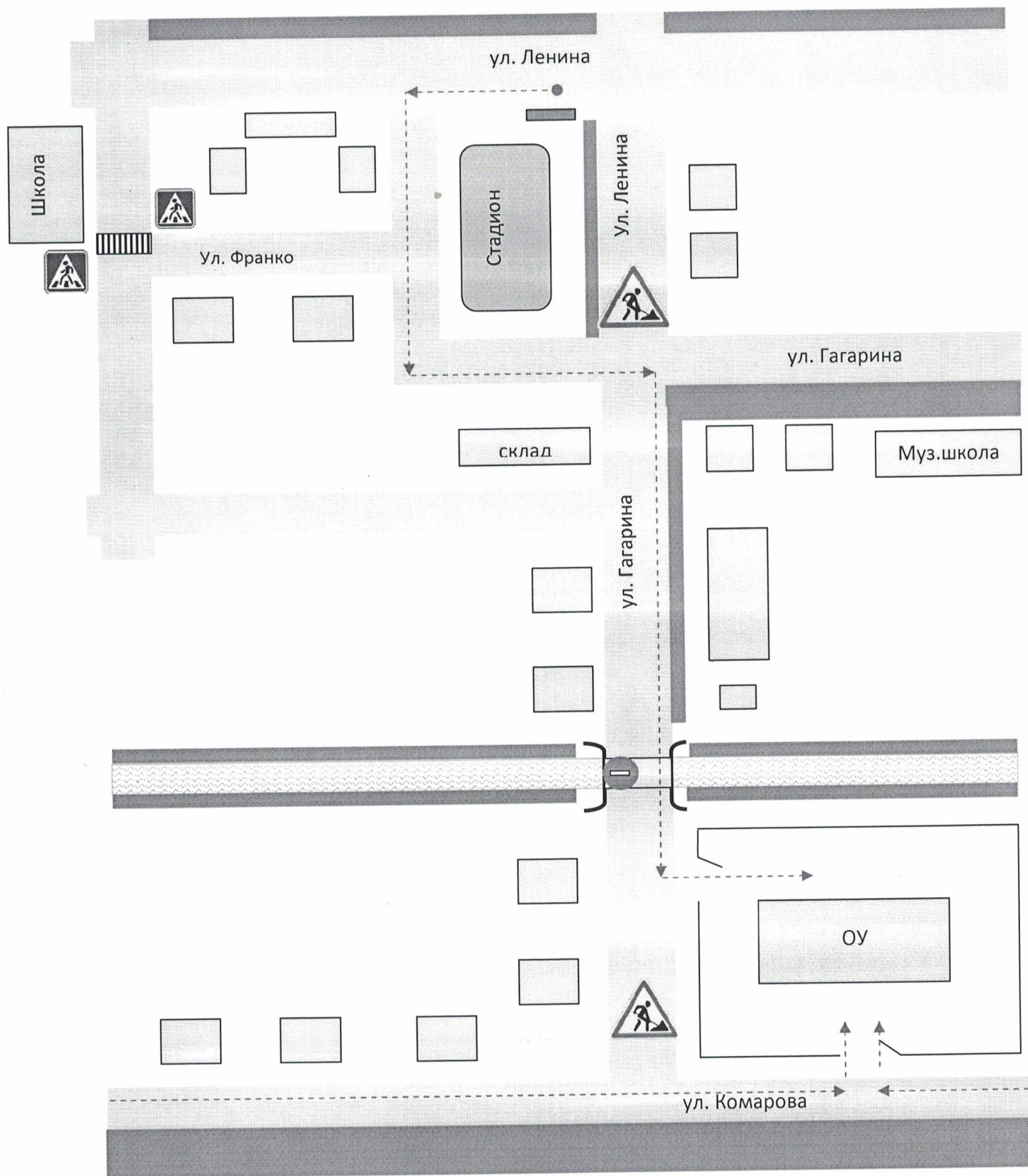
- | | | | |
|---|----------------------|---|---|
|  | – жилые дома |  | – тротуар |
|  | – мост |  | – зеленые насаждения |
|  | – пешеходный переход |  | – автобусная остановка |
|  | – проезжая часть |  | – речка |
| | |  | – направления безопасного движения группы детей |

4. План-схема путей движения транспортных средств к местам разгрузки/погрузки и рекомендуемых безопасных путей передвижения детей по территории образовательного учреждения



-   — выезд/въезд грузовых транспортных средств
-   — движение грузовых транспортных средств по территории ОУ
-  — движение детей и подростков на территории ОУ
-  — место разгрузки/погрузки

5. План-схема пути движения транспортных средств и детей (обучающихся, воспитанников) при проведении дорожных ремонтно-строительных работ вблизи образовательного учреждения



- | | | | |
|--|----------------------|--|--|
| | – жилые дома | | – тротуар |
| | – мост | | – зеленые насаждения |
| | – пешеходный переход | | – автобусная остановка |
| | – проезжая часть | | – речка |
| | | | – направления безопасного движения детей |