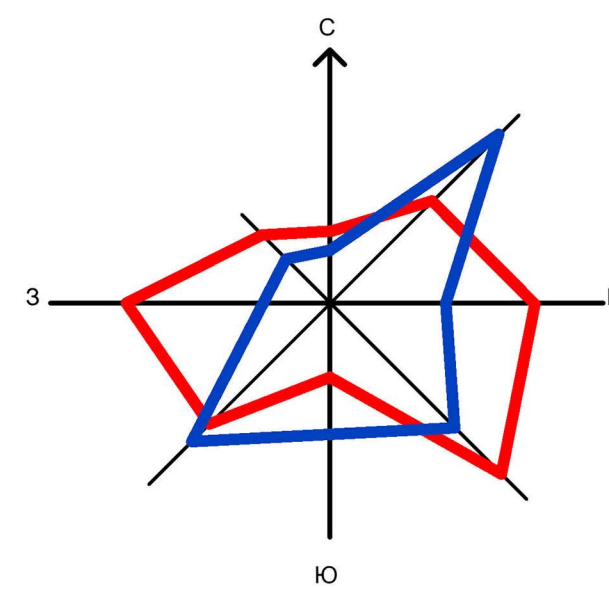










Угловское сельское поселение Бахчисарайского района Республики Крым

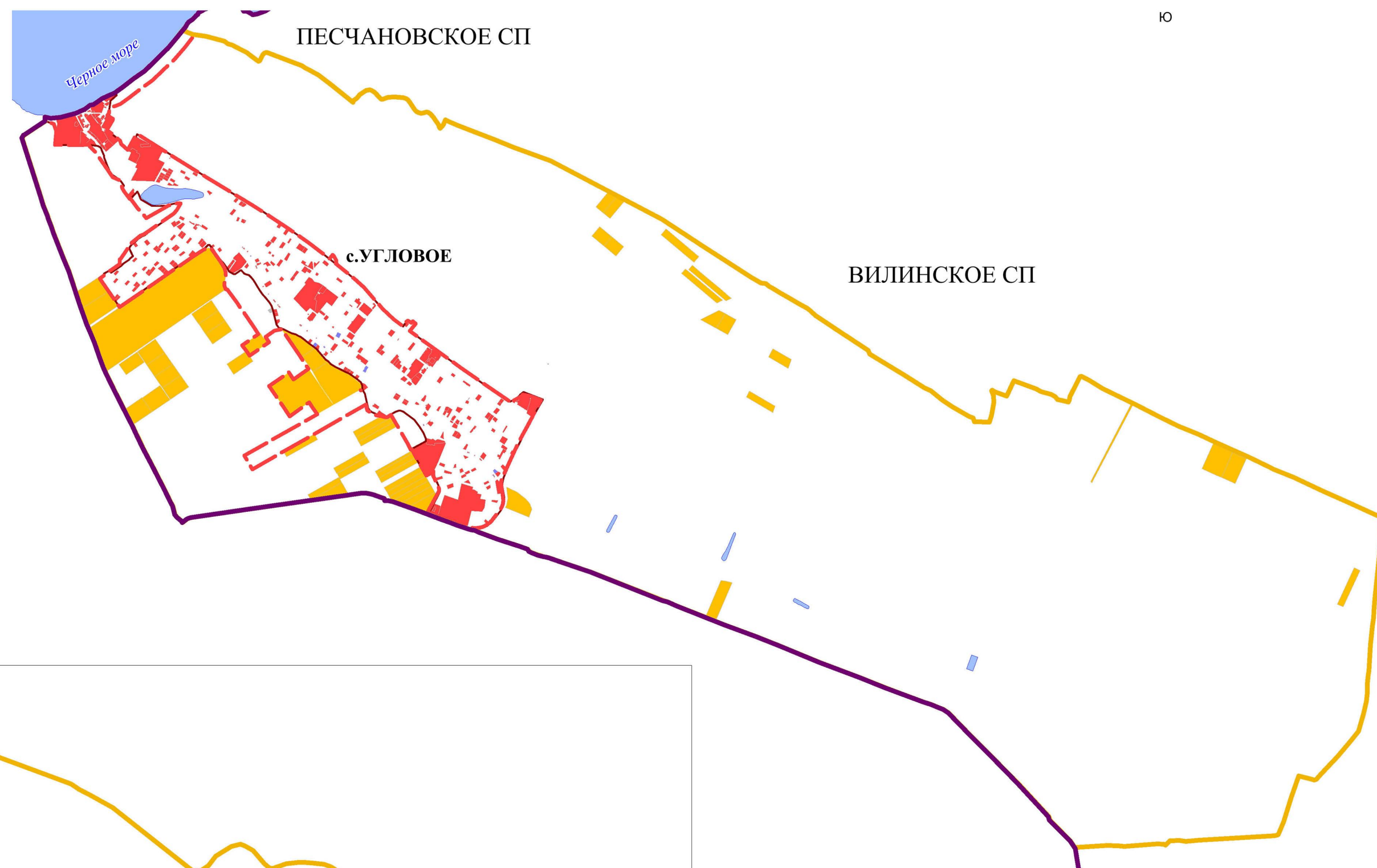
Генеральный план

Карта границ населённых пунктов входящих в состав сельского поселения,
М 1:25 000, М 1:10 000

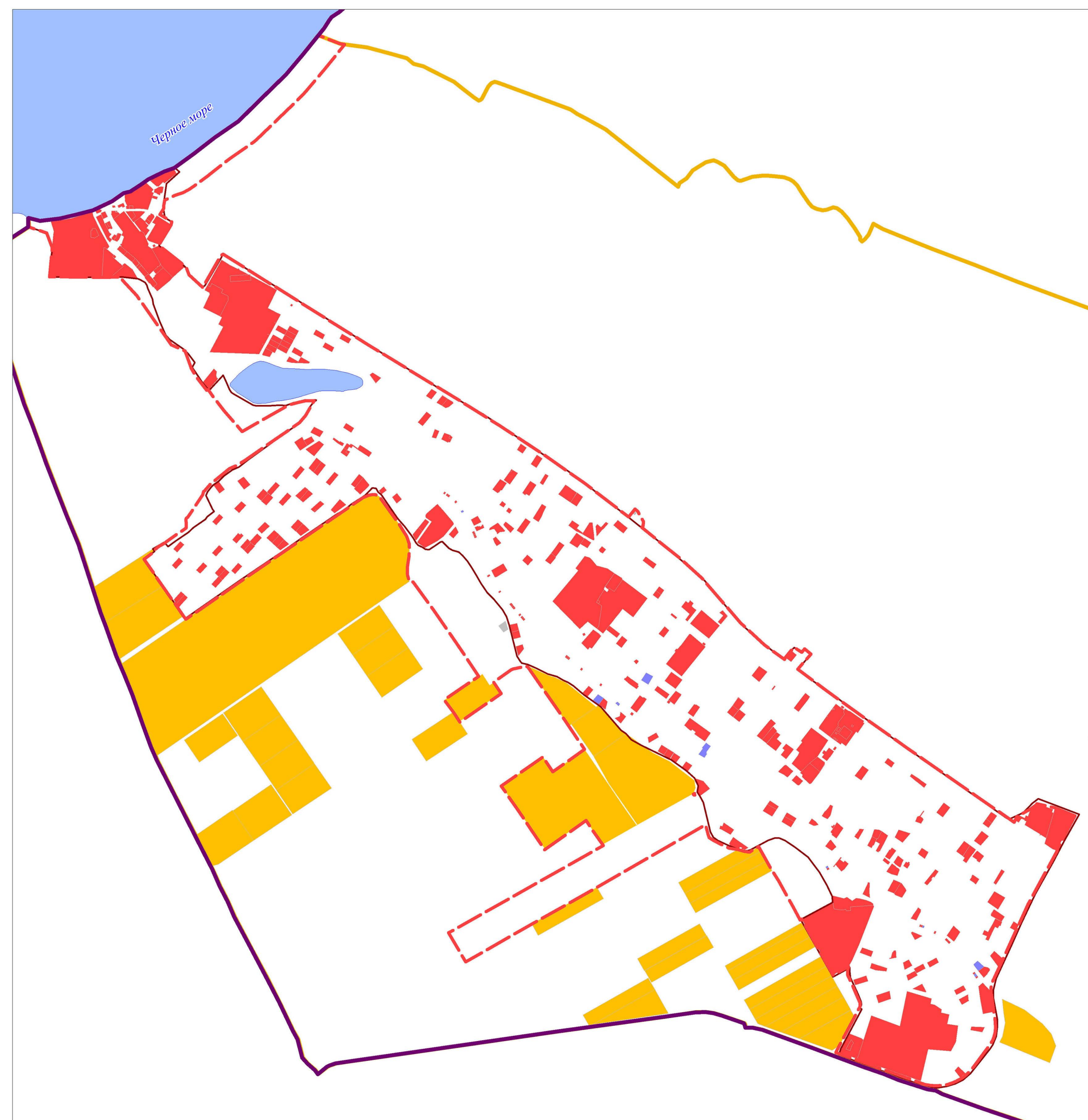


Условные обозначения

-  границы муниципального образования
-  границы сельского поселения
-  границы населённых пунктов
-  границы населённых пунктов планируемые
-  границы земельных участков на кадастровом плане территории
-  реки
-  водоёмы
-  земли сельскохозяйственного назначения
-  земли населённых пунктов
-  земли промышленности, энергетики, транспорта, связи, радиовещания, телевидения, информатики, земли для обеспечения космической деятельности, земли обороны, безопасности и земли иного специального назначения
-  земли неустановленной категории



с. Угловое, М1:10 000



| | | | | | | | | | | |
|-----------------|---------|------|-------------------------------|-------|------|--|--|--------------|------|--------|
| | | | | | | МК № 13 от 04.09.2017 г. | | | | |
| | | | | | | Генеральный план Угловского сельского поселения Бахчисарайского муниципального района Республики Крым | | | | |
| Изм. | Кол.уч. | Лист | № док. | Подп. | Дата | Утверждаемая часть | | Стадия | Лист | Листов |
| Директор | | | Воронцов Ю.П. | | | ГП | | 2 | 8 | |
| Исп. директор | | | Купчиненко Л.А. | | | Карта границ населённых пунктов входящих в состав сельского поселения, М 1:25 000, М 1:10 000 | | ООО "Корпус" | | |
| ГАП | | | Нестеренко А.В. | | | | | | | |
| Вед. архитектор | | | Балакирева Р.Г. | | | | | | | |
| Инженер | | | Трифонов И.И. Шляхова В.В. | | | | | | | |