

Индивидуальный предприниматель  
Андрященко Георгий Владимирович



ПОРТАЛ-ПСД.РФ

Регистрационный номер 1094 в СРО-П-185-16052013

«Благоустройство (капитальный ремонт) общественной территории  
по адресу: с. Узловое, ул. Приморская, 85а»

## ДИЗАЙН ПРОЕКТ

9001.000000.3346-2024-AP

Том 1

Раздел 1. Пояснительная записка

Раздел 3. Конструктивные и объемно-планировочные решения



г. Севастополь

2024

Индивидуальный предприниматель  
Андрященко Георгий Владимирович



ПОРТАЛ-ПСД.РФ

Регистрационный номер 1094 в СРО-П-185-16052013

«Благоустройство (капитальный ремонт) общественной территории  
по адресу: с. Узловое, ул. Приморская, 85а»

## ДИЗАЙН ПРОЕКТ

9001.000000.3346-2024-AP

Том 1

Раздел 1. Пояснительная записка

Раздел 3. Конструктивные и объемно-планировочные решения

Индивидуальный предприниматель

Г.В. Андрященко


Главный инженер проекта

С.Л. Блекис

г. Севастополь  
2024



Обозначение	Наименование	Примечание
9001.000000.3346-2024-AP-C1	Содержание тома 1	стр.3
9001.000000.3346-2024-AP-СП	Состав проектной и рабочей документации	стр.4
	Свидетельство о допуске к определенному виду или видам работ №1094 в СРО-П-185-16052013	
9001.000000.3346-2024-AP-ПЗ	Раздел 1. "Пояснительная записка"	Стр.5-15
9001.000000.3346-2024-AP	Раздел 3. "Архитектурные и объемно-планировочные решения	Стр.16-38
9001.000000.3346-2024-AP-ВР	Ведомость объемов работ	
9001.000000.3346-2024-AP-3D	3-D Визуализация	
	Приложение №1 Социологическое исследование актуального состояния и перспектив благоустройства территории	

Инв. №подл.	Подпись и дата	Взам.инв.№	9001.000000.3346-2024-AP .C1									
			«Благоустройство (капитальный ремонт) общественной территории по адресу: с. Узловое, ул. Приморская, 85а»									
			Изм.	Кол.уч.	Лист	№докум.	Подпись	Дата	Планировочные решения	Стадия	Лист	Листов
			Разраб.		Литвиненко		<i>[Подпись]</i>	04.24г				
			Проверил		Андрющенко		<i>[Подпись]</i>	04.24г	Содержание тома 1	 ПОРТАЛ-ПСД.РФ ИП Андрющенко Г.В. г. Севастополь		
			Н.Контроль		Блекис		<i>[Подпись]</i>	04.24г				
			Утвердил		Андрющенко		<i>[Подпись]</i>	04.24г				
			ГИП		Блекис		<i>[Подпись]</i>	04.24г				

Обозначение	Наименование	Примечание
9001.000000.3346-2024-AP-C1	Содержание тома 1	1 том
9001.000000.3346-2024-AP-СП	Состав проектной и рабочей документации	1 том
	Свидетельство о допуске к определенному виду или видам работ №1094 в СРО-П-185-16052013	
9001.000000.3346-2024-AP-ПЗ	Раздел 1. "Пояснительная записка"	1 том
9001.000000.3346-2024-AP	Раздел 3. "Архитектурные и объемно-планировочные решения"	1 том
9001.000000.3346-2024-AP-СМ	Раздел 11. "Смета на капитальный ремонт"	2 том




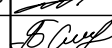


Справка главного инженера

В настоящем проекте все технические решения по сооружениям, конструкциям, оборудованию и технологической части приняты и разработаны в полном соответствии с действующими на дату выпуска проекта Нормами и Правилами пожаро-, взрывобезопасности. При соблюдении правил технической эксплуатации, а также требований техники безопасности, пожаро-, взрывобезопасности эксплуатация сооружений по данному проекту безопасна.

Проект разработан на основе применения утвержденных типовых конструкций и оборудования серийного заводского изготовления и не содержит охранно-способных технических решений. В связи с этим проверка проекта на патентную чистоту и патентоспособность не проводилась.

Главный инженер проекта


 С.Л. Блекис

Взам.инв.№												
Подпись и дата												
Инв. №подл.	9001.000000.3346-2024-AP .СП											
	«Благоустройство (капитальный ремонт) общественной территории по адресу: с. Узловое, ул. Приморская, 85а»											
	Изм.	Кол.уч.	Лист	№ док.	Подпись	Дата						
	Разраб.		Литвиненко			04.24г						
	Проверил		Андрющенко			04.24г						
	Н.Контроль		Блекис			04.24г						
Утвердил		Андрющенко			04.24г							
ГИП		Блекис			04.24г							
Планировочные решения						<table border="1"> <tr> <td>Стадия</td> <td>Лист</td> <td>Листов</td> </tr> <tr> <td>П</td> <td>1</td> <td>1</td> </tr> </table>	Стадия	Лист	Листов	П	1	1
Стадия	Лист	Листов										
П	1	1										
Состав проектной документации						 <p>ПОРТАЛ-ПСД.РФ ИП Андрющенко Г.В. г. Севастополь</p>						

Раздел 1.  
Пояснительная записка

9001.000000.3346-2024-AP-ПЗ

Обозначение	Наименование	Примечание
9001.000000.3346-2024-AP-ПЗ.С1	Содержание раздела 1	стр.6
	<u>Текстовая часть</u>	
9001.000000.3346-2024-AP-ПЗ	Пояснительная записка	стр.7-11
9001.000000.3346-2024-AP-ПЗ	Табличные данные	стр.12
9001.000000.3346-2024-AP-ПЗ	Фотофиксация территории благоустройства	стр.13-15

Инв. №подл.	Подпись и дата	Взам.инв.№	9001.000000.3346-2024-AP -ПЗ									
			«Благоустройство (капитальный ремонт) общественной территории по адресу: с. Узловое, ул. Приморская, 85а»									
			Изм.	Кол.уч.	Лист	№док.	Подпись	Дата	Планировочные решения	Стадия	Лист	Листов
			Разраб.	Литвиненко			<i>[Подпись]</i>	04.24г				
			Проверил	Андрющенко			<i>[Подпись]</i>	04.24г	Содержание раздела 1	 ПОРТАЛ-ПСД.РФ ИП Андрющенко Г.В. г. Севастополь		
			Н.Контроль	Блекис			<i>[Подпись]</i>	04.24г				
			Утвердил	Андрющенко			<i>[Подпись]</i>	04.24г				
			ГИП	Блекис			<i>[Подпись]</i>	04.24г				

Документ, на основании которого принято решение о разработке проектной документации

1. Договор Администрации Узловского сельского поселения с ИП Андриященко Г.В. на выполнение проектных работ.

Исходные данные и условия для подготовки проектной документации

Проектная документация «Благоустройство (капитальный ремонт) общественной территории по адресу: с. Узловое, ул. Приморская, 85а», разработана на основании следующих документов:

- техническое задание на выполнение проектной документации по договору Администрации Узловского сельского поселения с ИП Андриященко Г.В. на выполнение проектных работ;
- акт технического осмотра состояния объекта;
- постановления Совета министров Республики Крым от 31.08.2017 года №437 «Об утверждении государственной программы Республики Крым «Формирование современной городской среды на 2023-2025 годы»»;
- натурные обследования земельного участка, выполненные непосредственно на объекте благоустройства;
- топографическая съемка местности в масштабе М1:500.

Объект капитального ремонта – благоустройство (капитальный ремонт) общественной территории, по адресу: с. Узловое, ул. Приморская, д. 85а, в комплексе с сопутствующими малыми архитектурными формами (скамейки, урны, перголы, фонарные столбы, площадка настольного тенниса, сцена).

Сведения о климатической, географической и инженерно-геологической характеристике района, на территории которого предполагается выполнение капитального ремонта объекта

Климатическая характеристика составлена по данным многолетних наблюдений на ближайших к Узловскому сельскому поселению МС г. Евпатории, г. Севастополя и МС Херсонесский маяк.

Участок благоустройства расположен в Республике Крым, Бахчисарайский район, с. Узловое, ул. Ленина, 65. Узловское сельское поселение относится к западному степному причерноморскому району, находится на северо-западе Бахчисарайского района, на берегу Каламитского залива Черного моря, в бухте между мысами Кеременчик и Лукулл, высота центра села над уровнем моря 41м. В бухту впадает ручей Улу-Кол, образующий небольшую долину, в устье которой и лежит село.

Участок по климатическому районированию относится к III климатическому району, подрайону III-Б согласно СП 131.13330.2012 "Строительная климатология. Актуализированная редакция (с изменением №2)".

Климат степной, теплый, достаточно влажный с мягкой зимой. Климатические условия характеризуются умеренно-жарким, засушливым летом, теплой продолжительной осенью и умеренно-мягкой, с частыми оттепелями малоснежной зимой.

Климатические условия с учетом действующих нормативных материалов и данных обработки многолетних наблюдений сведены в таблицу 1.1.

Взам.инв.№	
Подпись и дата	
Инв. №подл.	

						<b>9001.000000.3346-2024-AP -ПЗ</b>			
						«Благоустройство (капитальный ремонт) общественной территории по адресу: с. Узловое, ул. Приморская, 85а»			
Изм.	Кол.уч.	Лист	№док.	Подпись	Дата	Планировочные решения	Стадия	Лист	Листов
Разраб.		Литвиненко			04.24г		П	1	9
Проверил		Андриященко			04.24г	Пояснительная записка		ПОРТАЛ-ПСД.РФ ИП Андриященко Г.В. г. Севастополь	
Н.Контроль		Блекис			04.24г				
Утвердил		Андриященко			04.24г				
ГИП		Блекис			04.24г				

Земельный участок для объекта капитального ремонта

Благоустраиваемая общественная территория расположена в центральной части с. Узловое, по адресу: ул. Приморская д.85а, имеет общую площадь 11671 м<sup>2</sup>. Кадастровый номер земельного участка общественной территории 90:01:000000:3346 категория земель – земли поселений (земли населенных пунктов), использование для объектов отдыха и рекреации.

Рельеф участка спокойный, с уклоном 5% в северном направлении.

С южной стороны благоустраиваемый участок ограничивается проезжей частью улицы Приморская. С восточной стороны участок благоустройства ограничивается ограждением частного домовладения. С западной стороны целевой участок ограничивается не используемым частным земельным участком, с грунтовым покрытием. С северной стороны участка находится озеро.

Настоящим проектом в постоянное пользование изъятие земельных участков частных землепользователей не предусмотрено. Дополнительное занятие земельных участков в срочное и бессрочное пользование проектом не предусмотрено.

Характеристика существующего состояния объекта

В настоящее время на участке отсутствуют элементы благоустройства.

На территории благоустройства произрастают зеленые насаждения в виде 5 шт деревьев. Деревья в удовлетворительном состоянии и полностью сохраняются на площадке благоустройства. На площадке благоустройства отсутствуют деревья попадающие в зону устройства покрытий, соответственно не предусматривается защита корневой системы деревьев приствольными решетками.

В радиусе пешеходной доступности от территории благоустройства находится продуктовый магазин, остановка общественного транспорта, детская и универсальная спортивная площадки.

Генеральный план благоустройства территории

Планировочные решения

Площадь благоустройства общественной территории находится в границах населенного пункта и непосредственно ограничена улично-дорожной сетью и прилегающими участками. Внутренняя площадь благоустройства в настоящее время свободна от застройки. Сложившаяся планировка и функциональное использование территории местными жителями совершенствуется и находит своё дальнейшее развитие в планировочных решениях проекта. Проект размещения основных функциональных зон, элементов оборудования и благоустройства, выполнен согласно задания на проектирование, с учетом мнения и пожеланий местных жителей, современных тенденций и аналогов в благоустройстве для создания комфортной и безопасной городской среды. Проектом учтены требования по формированию среды для маломобильных групп населения: на площадке благоустройства формируется без барьерная среда, позволяющая беспрепятственно попадать в любую часть благоустраиваемой территории. Доступ с прилегающих территорий оборудуется пологими въездами.

В целях приобщения граждан к проектированию общественной территории и выявления их потребностей было проведено раздаточное анкетирование.

По результатам анкетирования были сделаны следующие выводы:

На данный момент местные жители данную территорию не посещают в виду её полной запущенности, отсутствия твердых покрытий, малых архитектурных форм, освещения, зон активностей и точек притяжения.

По мнению жителей территория находится в неудовлетворительном состоянии и требует капитального ремонта. В тоже время отмечается красивый вид на пруд и перспективность территории для прогулок и отдыха у озера. Жители отмечают, что на территории нет объектов благоустройства.

Желаемые людьми зоны: зоны прогулок на свежем воздухе и тихого отдыха на скамейках, качелях, спортивной зоны с столом настольного тенниса, сцены с трибунами, тротуарной сети для безопасного пешеходного движения и ограничения возможностей неорганизованной парковки.

Инд. №подл.	Подпись и дата	Взам.инв.№

Изм.	Кол.уч.	Лист	№док.	Подпись	Дата	9001.000000.3346-2024-AP	-ПЗ	Лист
								2

Благоустраиваемая территория условно разделена на ряд функциональных зон:

- зона подъездных путей, въезд и выезд осуществляется с ул. Приморская;
- пешеходные зоны, в которые входят тротуары, пешеходные дорожки, тропы терренкура, лестницы, плавные съезды, зоны отдыха, оборудованные скамейками для тихого отдыха;
- спортивной зоны с столом для настольного тенниса;
- сцены с трибунами.

Проектом предусмотрено примыкание к существующему дорожному полотну ул. Приморская с покрытием из асфальтобетона. Пешеходные дорожки, предусматриваются с покрытием из тротуарной плитки. Тропы терренкура предусматриваются с покрытием из гранитной высевки. Проезжая часть, тротуары и пешеходные дорожки ограждаются бортовым камнем. Тротуары оборудуются плавными наклонными съездами для маломобильных групп населения. На площадке настольного тенниса предусматривается травмобезопасное покрытие из резинового пола толщиной 15 мм. На сцене и трибунах предусматривается покрытие из террасной доски.

Все деревья на благоустраиваемом участке сохраняются, кроме того, на газонах предполагается последующее озеленение рулонными газонами и многолетними злаковыми растениями.

Зоны тихого отдыха оборудуются уличными скамьями, перголами, качелями, беседками с мангалами и урнами.

Предусмотрена установка фонарных столбов наружного освещения для тротуаров и мест отдыха.

**Демонтажные работы**

Проектом предусматривается разборка цементно-бетонных и щебеночных покрытий, демонтаж бетонных плит, разборка бортовых камней, демонтаж водоразборной колонки (аварийной и не действующей).

**Благоустройство общественной территории**

На благоустраиваемой территории перепад высотных отметок незначительный. Сток ливневых вод организован по естественной наклонной траектории рельефа с уклоном до 5% в северном направлении, к открытой воде.

Дендрологический состав зеленых насаждений на площадке благоустройства не изменяется.

Для планировки участка, предусматриваются следующие земляные работы:

- разработка грунта III кат., под корыта покрытий, экскаватором, с перемещением до 40м и погрузкой на самосвалы с перевозкой на расстояние до 2 км;
- планировка и уплотнение грунтового основания механизированным способом.

**Устройство асфальтобетонного покрытия**

Конструкция асфальтобетонных проездов на месте существующих асфальтобетонных покрытий принята по Типу «I». Конструкция дополнительных асфальтобетонных покрытий проездов и парковки учитывает устройство оснований и принята по Типу «II»:

- нижний слой основания из щебня фр. 20-40 М400 толщиной 0,15 м;
- верхний слой основания из щебня фр. 5-10 М600 толщиной 0,05 м;
- выравнивающий слой из крупнозернистой асфальтобетонной смеси толщиной 0,06м;
- верхний слой асфальтобетонного покрытия из мелкозернистой а/б смеси толщиной 0,05 м.

Автомобильный проезд и парковка обустраиваются бортовым камнем БР.100.30.15 357 м со стороны примыкания к тротуарам и газонам. Ширина проездов самой узкой части 3,5 м, площадь асфальтобетонных покрытий составляет 597,5 м<sup>2</sup>.

**Устройство тротуарного покрытия**

Конструкция тротуара принята по Типу «III»:

- геотекстильное полотно плотн. 200 г/м.кв.;
- нижний слой основания из щебня фр. 20-40 М400 толщиной 0,15 м;
- верхний слой основания из щебня фр. 5-10 М400 толщиной 0,05 м;
- подстилающий слой из цементно-песчаной смеси (цемент М400) толщиной 0,05м;
- слой покрытия из тротуарной плитки типа «Старый город» толщиной 0,06 м.

Взам.инв.№	
Подпись и дата	
Инв. №подл.	

Изм.	Кол.уч.	Лист	№ док.	Подпись	Дата	9001.000000.3346-2024-AP	-ПЗ	Лист
								3

Тротуар обустройства бортовым камнем БР.100.20.8 422 м со стороны совмещения с газонами и с травмобезопасными покрытиями. Ширина тротуара 1-1,5 м, площадь мощения плиткой 791.2 м<sup>2</sup>.

В связи с планировкой участка под размещение универсальной спортивной площадки, на территории образуется 2 локальных перепада рельефа, с высотой перепада 0.52м и 1.04м, на данных перепадах рельефа оборудуются тротуарные лестницы на 4 ступени и на 8 ступеней соответственно, глубина ступеней 0,4м, высота ступеней 0,13м, поперечный уклон не более 2%, ширина лестницы 1,5 м. На лестницах предусмотрена установка перильных ограждений.

Устройство травмобезопасного покрытия

Конструкция тротуара принята по Типу «V» и Типу «VI»:

- геотекстильное полотно плотн. 200 г/м.кв.;
- нижний слой основания из щебня фр. 20-40 М400 толщиной 0,15 м;
- верхний слой основания из щебня фр. 5-10 М400 толщиной 0,05 м;
- основание из армированного бетона (В22,5) толщиной 0,1м;
- слой покрытия из резинового покрытия толщиной 0,010м на спортивной площадке Тип «V» и толщиной 0,015 на детской площадке Тип «VI».

Малые архитектурные формы

Проектом предусмотрена установка конструкций пергол с качелями, скамеек, беседок с столами и скамейками, мангалов, урн, фонарных столбов, перильных ограждений на наклонных участках лестниц.

В зоне площадки настольного тенниса устанавливается теннисный стол.

В зоне сцены обустраиваются 2 яруса трибун с покрытием из террасной доски.

На территории благоустройства предусматривается установка модульного туалета.

Установка стоек элементов благоустройства производится в сверленные котлованы, с закреплением стоек оборудования в теле бетона.

Устройство наружного электроосвещения

Проектом предусмотрено дополнительное устройство наружного освещения, с установкой 28 шт декоративных столбов освещения и 8 шт фонарных столбов.

Подключение проектируемой сети наружного освещения осуществляется от существующего щита ЩНО уличного освещения.

Для защиты посетителей территории от случайного воздействия электрического тока, предусмотрены следующие меры защиты: устройство заземления каждого столба освещения, установка устройств ограничения перенапряжений. Вся электротехническая аппаратура монтируется в защитных пластиковых боксах, а кабельные подводы и проводка внутри столбов выполняется в дополнительной изоляции из пластиковой гофротрубы.

Сведения об использованных в проекте изобретениях, результатах патентных исследований

Проектная документация разработана на основе ранее примененных при строительстве конструкций и не содержит охранно-способных технических решений. В связи с этим проверка проекта на патентную чистоту и патентоспособность не проводилась.

Сведения о компьютерных программах, которые использовались при выполнении расчетов

При разработке проектной документации для расчетов конструктивных элементов компьютерные программы не использовались.

Описание принципиальных проектных решений, последовательность его строительства, намечаемые этапы строительства и планируемые сроки ввода в эксплуатацию

Капитальный ремонт ведется в одну очередь.

Планируемый срок ввода объекта в эксплуатацию - 2024 г.

На первом этапе предусматривается устройство асфальтобетонных покрытий, установка дорожных бордюров.

На втором этапе предусматривается устройство тротуарных покрытий, лестниц, плавных съездов, устройство перильных и декоративных ограждений, установка малых архитектурных форм, элементов благоустройства, спортивного оборудования, устройство сцены.

Проектом предусматривается следующая технологическая последовательность:

Инд. №подл.	Подпись и дата	Взам.инв.№

Изм.	Кол.уч.	Лист	№док.	Подпись	Дата	9001.000000.3346-2024-AP	-ПЗ	Лист
								4



- подготовительные работы;
- доставка материалов и оборудования на объект;
- демонтаж существующих покрытий и конструкций;
- разработка оснований и грунта под покрытия;
- вывоз демонтированных конструкций и материалов на площадку складирования и полигон ТБО;
- подготовка основания, трамбовка грунта;
- установка и бетонирование бортовых камней;
- устройство асфальтобетонных покрытий;
- устройство оснований тротуаров и травмобезопасных покрытий;
- устройство покрытия тротуаров из бетонной плитки;
- устройство травмобезопасных резиновых покрытий;
- установка перильных и декоративных ограждений;
- установка скамеек, пергол, диванов, лежаков, урн, вазонов, велопарковок, спортивного оборудования, детского игрового оборудования, фонарных столбов;
- сдача объекта в эксплуатацию.

Противопожарные мероприятия

Проект выполнен согласно СП 4.13130.2013 Системы противопожарной защиты. Ограничение распространения пожара на объектах защиты. Требования к объемно-планировочным и конструктивным решениям (с Изменением №1), СНиП 21-01-97\* Пожарная безопасность зданий и сооружений (с Изменениями №1, 2).

Внешний подъезд пожарной техники свободно осуществляется с ул. Приморская, ширина проезда составляет 3,5 м. Подъезд пожарных автомобилей обеспечен в соответствии с СП 4.13130.2013 "Системы противопожарной защиты. Ограничение распространения пожара на объектах защиты".

-

Инв. №подл.	Подпись и дата	Взам. инв. №							9001.000000.3346-2024-AP	-ПЗ	Лист
											5
			Изм.	Кол.уч.	Лист	№док.	Подпись	Дата			

Таблица 1.1 Климатические условия

12

№	Наименование	Единица изм.	Значение
1	Район по толщине стенки гололеда		III
2	Толщина стенки гололеда	мм	10
3	Район по давлению ветра		II
4	Нормативная скорость ветра	м/с	26
5	Характеристическое значение ветрового давления	Па	300
6	Максимальная температура воздуха	°С	34
7	Минимальная температура воздуха	°С	-18
8	Среднегодовая температура воздуха	°С	10
9	Район по весу снегового покрова		I
10	Продолжительность гроз в среднем в году	час	40-60
11	Степень загрязнения атмосферы		II
12	Нормативная глубина промерзания грунтов	м	0,5
13	Сейсмичность района		8
14	Категория грунта		II

Таблица 1.2 Техничко-экономические характеристики

№	Наименование	Единица изм.	Кол-во
1	Площадь асфальтобетонного покрытия Тип 1	м <sup>2</sup>	86.8
2	Площадь мощения тротуарной плитки (крупноформатная желтая) h=8см Тип 2	м <sup>2</sup>	725.7
3	Площадь мощения тротуарной плитки (мелкоформатная красная) h=6см Тип 3	м <sup>2</sup>	311.5
4	Площадь укладки террасной доски Тип 4	м <sup>2</sup>	114.5
5	Площадь бесшовных резиновых покрытий Тип 5	м <sup>2</sup>	129.4
6	Площадь декоративных гравийных покрытий Тип 6	м <sup>2</sup>	18.8
7	Площадь декоративных покрытий из гальки и крупных валунов Тип 7	м <sup>2</sup>	82.8
8	Покрытия амфитеатра (деревянный настил на бетонном основании)	м <sup>2</sup>	21.6
9	Бетонные ступени лестниц	м <sup>2</sup>	6.4
10	Габионы	м <sup>3</sup>	29.9
11	Площадь цветников злаковых трав	м <sup>2</sup>	77.2
12	Площадь рулонных газонов	м <sup>2</sup>	380
13	Площадь естественного озеленения	м <sup>2</sup>	798.1
13	Площадь благоустраиваемого участка	м <sup>2</sup>	2984
14	Общая площадь участков по кадастровому учету	м <sup>2</sup>	11671

Взам.инв.№

Подпись и дата

Инв. №подл.

Изм.	Кол.уч.	Лист	№док.	Подпись	Дата
------	---------	------	-------	---------	------


9001.000000.3346-2024-AP

-ПЗ

Лист

6

Формат А4



Вид на площадку благоустройства со стороны ул. Приморская (образована стихийная парковка).



Вид на площадку благоустройства со стороны ул. Приморская (образована стихийная парковка).

Инва. №подл.	Подпись и дата	Взам. инв. №
Изм.	Кол.уч.	Лист
№док.	Подпись	Дата

9001.000000.3346-2024-AP

-ПЗ

Лист  
7





Вид на площадку благоустройства в центральной части.



Вид на площадку благоустройства в центральной части.

Инва. №подл.	Подпись и дата	Взам.инв.№
Изм.	Кол.уч.	Лист
№док.	Подпись	Дата

9001.000000.3346-2024-AP

-ПЗ

Лист
7





Вид на площадку благоустройства в месте размещения насосной станции полива.



Вид на площадку благоустройства в месте примыкания к ЗУ с\х назначения.

Инва. №подл.	Подпись и дата	Взам.инв.№

Изм.	Кол.уч.	Лист	№док.	Подпись	Дата

9001.000000.3346-2024-AP

-ПЗ

Лист
7

Раздел 3.  
Архитектурные и объемно-планировочные решения







9001.000000.3346-2024-AP

Обозначение	Наименование	Примечание
9001.000000.3346-2024-AP.C3	Содержание раздела 3	стр.17-18
	<u>Графическая часть</u>	
9001.000000.3346-2024-AP	Ситуационный план	стр.19
9001.000000.3346-2024-AP	Опорно-аналитический план	стр.20
9001.000000.3346-2024-AP	Сводная схема ограничений для проектирования на объекте	стр.21
9001.000000.3346-2024-AP	Карта градостроительного зонирования	стр.22
9001.000000.3346-2024-AP	Схема кадастровых границ	стр.23
9001.000000.3346-2024-AP	Топографическая съемка с существующими объектами инфраструктуры М 1:500	стр.24
9001.000000.3346-2024-AP	План инвентаризации элементов благоустройства, сооружений, конструкций. М 1:500	стр.25
9001.000000.3346-2024-AP	Схема инвентаризации инженерных сетей. М 1:500	стр.26
9001.000000.3346-2024-AP	Схема существующей пешеходной и транспортной активности. М 1:500	стр.27
9001.000000.3346-2024-AP	План инвентаризации зеленых насаждений. М 1:500	стр.28
9001.000000.3346-2024-AP	Генеральный план. М 1:200	стр.29
9001.000000.3346-2024-AP	Схема функционального зонирования. М 1:500	стр.30
9001.000000.3346-2024-AP	Схема пешеходной и транспортной активности. М 1:500	стр.31
9001.000000.3346-2024-AP	Ландшафтно-дендрологический план. М 1:500	стр.32
9001.000000.3346-2024-AP	План демонтажа. М 1:200	стр.33
9001.000000.3346-2024-AP	План разработки грунта под покрытия. М 1:200	стр.34
9001.000000.3346-2024-AP	План вертикальной планировки грунта под покрытия М 1:200	стр.35
9001.000000.3346-2024-AP	План покрытий. М 1:200	стр.36
9001.000000.3346-2024-AP	Конструкции покрытий	стр.37
9001.000000.3346-2024-AP	Конструкции элементов благоустройства	стр.38
9001.000000.3346-2024-AP	План размещения малых архитектурных форм и нестационарных объектов. М 1:200	стр.39
9001.000000.3346-2024-AP	Ведомость малых архитектурных форм	стр.40
9001.000000.3346-2024-AP	Разбивочный чертеж. М 1:200	стр.41

Взам.инв.№

Подпись и дата

Инв. №подл.

9001.000000.3346-2024-AP .C3					
«Благоустройство (капитальный ремонт) общественной территории по адресу: с. Узловое, ул. Приморская, 85а»					
Изм.	Кол.уч.	Лист	№ док.	Подпись	Дата
Разраб.		Литвиненко			04.24г
Проверил		Андрющенко			04.24г
Н.Контроль		Блекис			04.24г
Утвердил		Андрященко			04.24г
ГИП		Блекис			04.24г
Планировочные решения					
Содержание раздела 3					
			Стадия	Лист	Листов
			П	1	2
			 ПОРТАЛ-ПСД.РФ ИП Андрященко Г.В. г. Севастополь		

Обозначение	Наименование	Примечание
9001.000000.3346-2024-AP	План размещения элементов освещения. М 1:500	стр.42
9001.000000.3346-2024-AP	План размещения элементов охранного видеонаблюдения. М 1:500	стр.43
9001.000000.3346-2024-AP	План размещения элементов водопровода для полива. М 1:500	стр.44
	<u>Приложения</u>	
9001.000000.3346-2024-AP.BP	Ведомость работ	стр.45-50
9001.000000.3346-2024-AP.ЗД	3-Д Визуализация	стр.51-55

Инв. №подл.	Подпись и дата	Взам.инв.№							9001.000000.3346-2024-AP .СЗ	Лист
										2
			Изм.	Кол.уч.	Лист	№док.	Подпись	Дата		

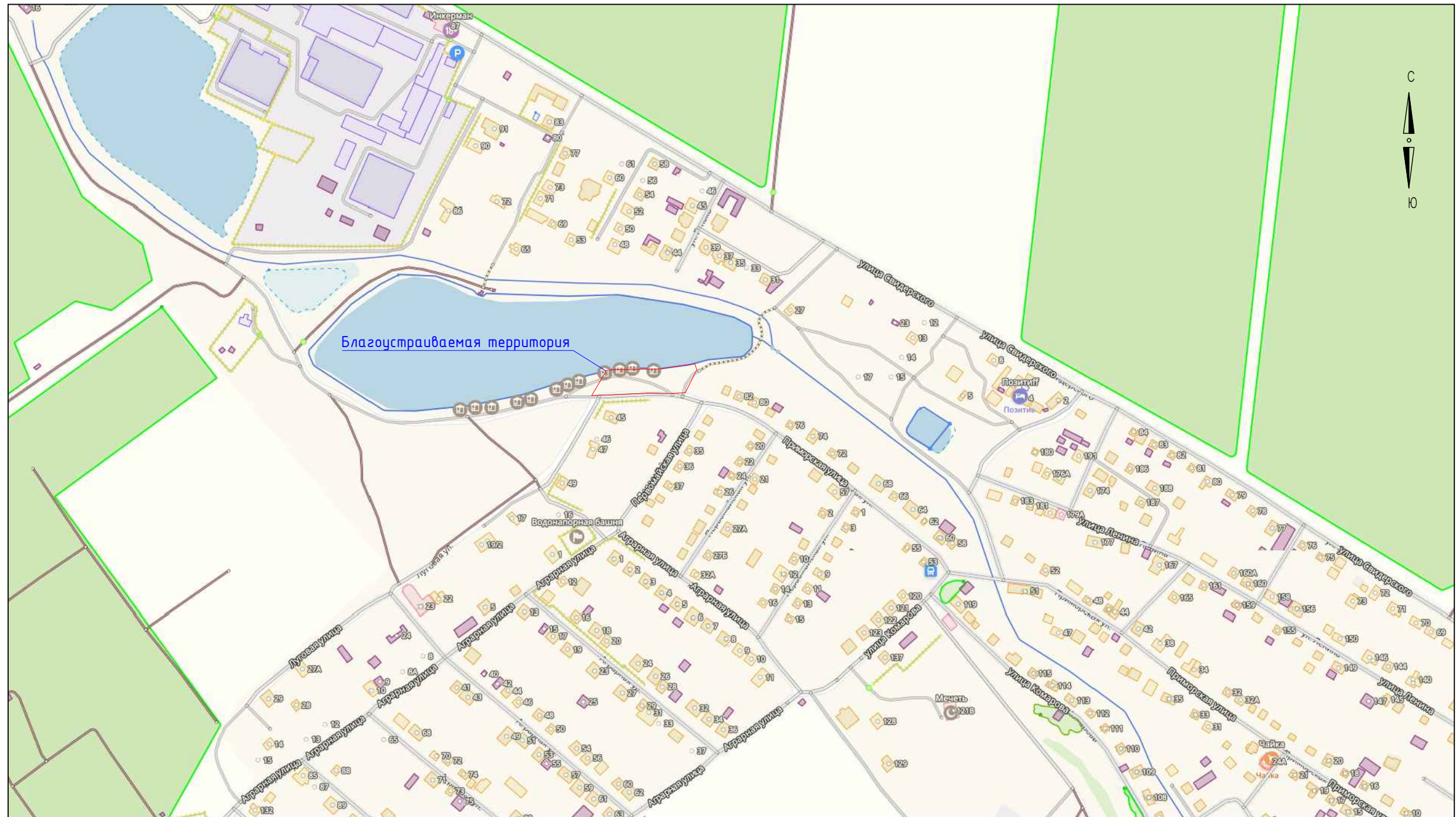





Инв. №подл.	Подпись и дата	Взам.инв.№
-------------	----------------	------------

						9001.000000.3346-2024-AP			
						«Благоустройство (капитальный ремонт) общественной территории по адресу: с. Узловое, ул. Приморская, 85а»			
Изм.	Кол.уч.	Лист	№док.	Подпись	Дата	Планировочные решения	Стадия	Лист	Листов
Разраб.		Литвиненко		<i>[Signature]</i>	04.24г		П	1	26
Проверил		Андрющенко		<i>[Signature]</i>	04.24г				
Н.Контроль		Блекис		<i>[Signature]</i>	04.24г				
Утвердил		Андрященко		<i>[Signature]</i>	04.24г	Ситуационная схема М 1:2000		ПОРТАЛ-ПСД.РФ ИП Андрященко Г.В. г. Севастополь	
ГИП		Блекис		<i>[Signature]</i>	04.24г			Формат А3	

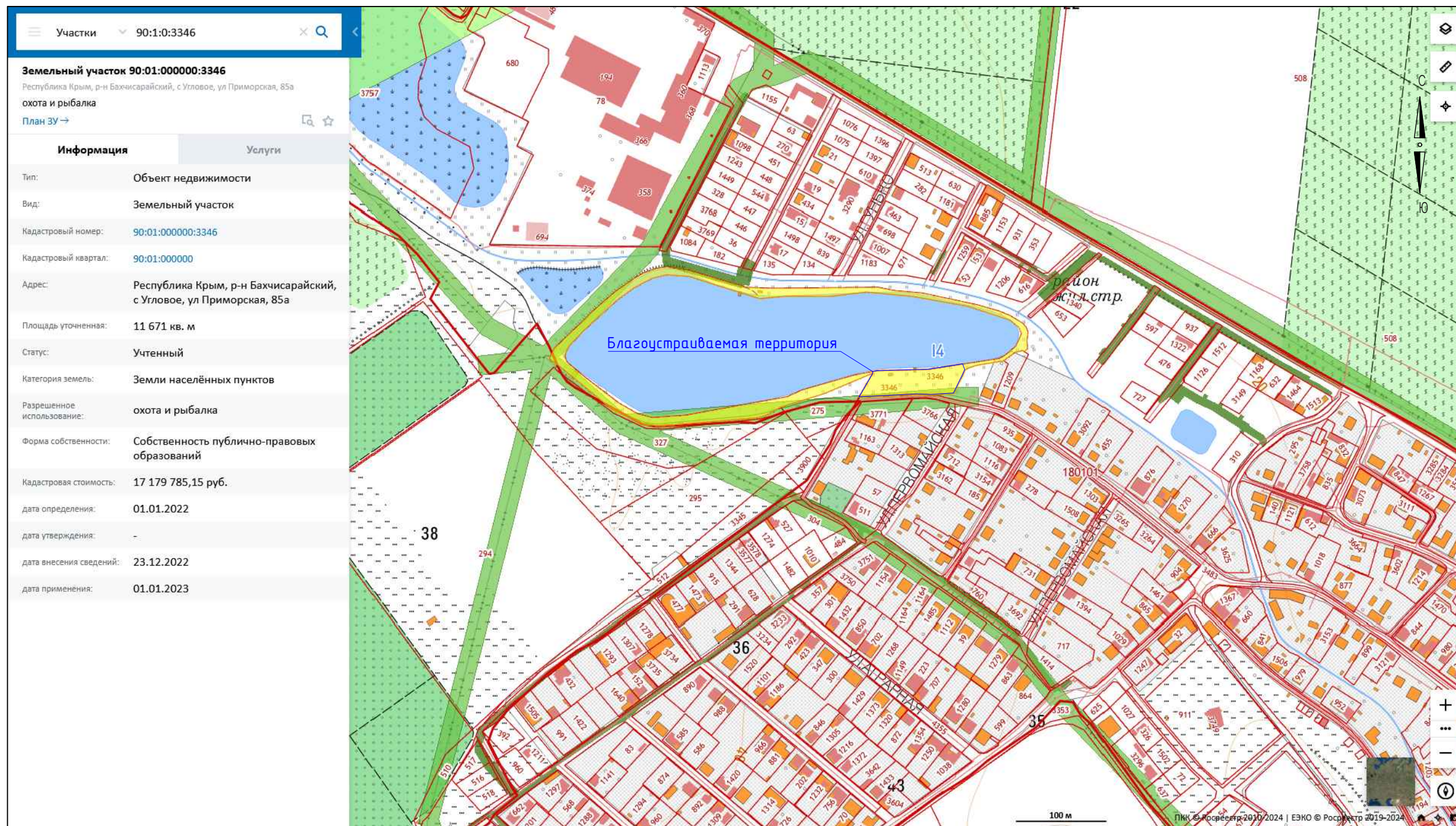




Инв. №подл.	Взам.инв.№
Подпись и дата	

9001.000000.3346-2024-AP						
«Благоустройство (капитальный ремонт) общественной территории по адресу: с. Угловое, ул. Приморская, 85а»						
Изм.	Кол.уч.	Лист	№докум.	Подпись	Дата	
Разраб.	Литвиненко			<i>[Signature]</i>	04.24г	
Проверил	Андрющенко			<i>[Signature]</i>	04.24г	
Н.Контроль	Блекис			<i>[Signature]</i>	04.24г	
Утвердил	Андрященко			<i>[Signature]</i>	04.24г	
ГИП	Блекис			<i>[Signature]</i>	04.24г	
Планировочные решения				Стадия	Лист	Листов
П				2	26	
Опорно-аналитический план М 1:5000				 ПОРТАЛ-ПСД.РФ ИП Андрященко Г.В. г. Севастополь Формат А3		





Информация	Услуги
Тип:	Объект недвижимости
Вид:	Земельный участок
Кадастровый номер:	90:01:000000:3346
Кадастровый квартал:	90:01:000000
Адрес:	Республика Крым, р-н Бахчисарайский, с Угловое, ул Приморская, 85а
Площадь уточненная:	11 671 кв. м
Статус:	Учтенный
Категория земель:	Земли населённых пунктов
Разрешенное использование:	охота и рыбалка
Форма собственности:	Собственность публично-правовых образований
Кадастровая стоимость:	17 179 785,15 руб.
дата определения:	01.01.2022
дата утверждения:	-
дата внесения сведений:	23.12.2022
дата применения:	01.01.2023

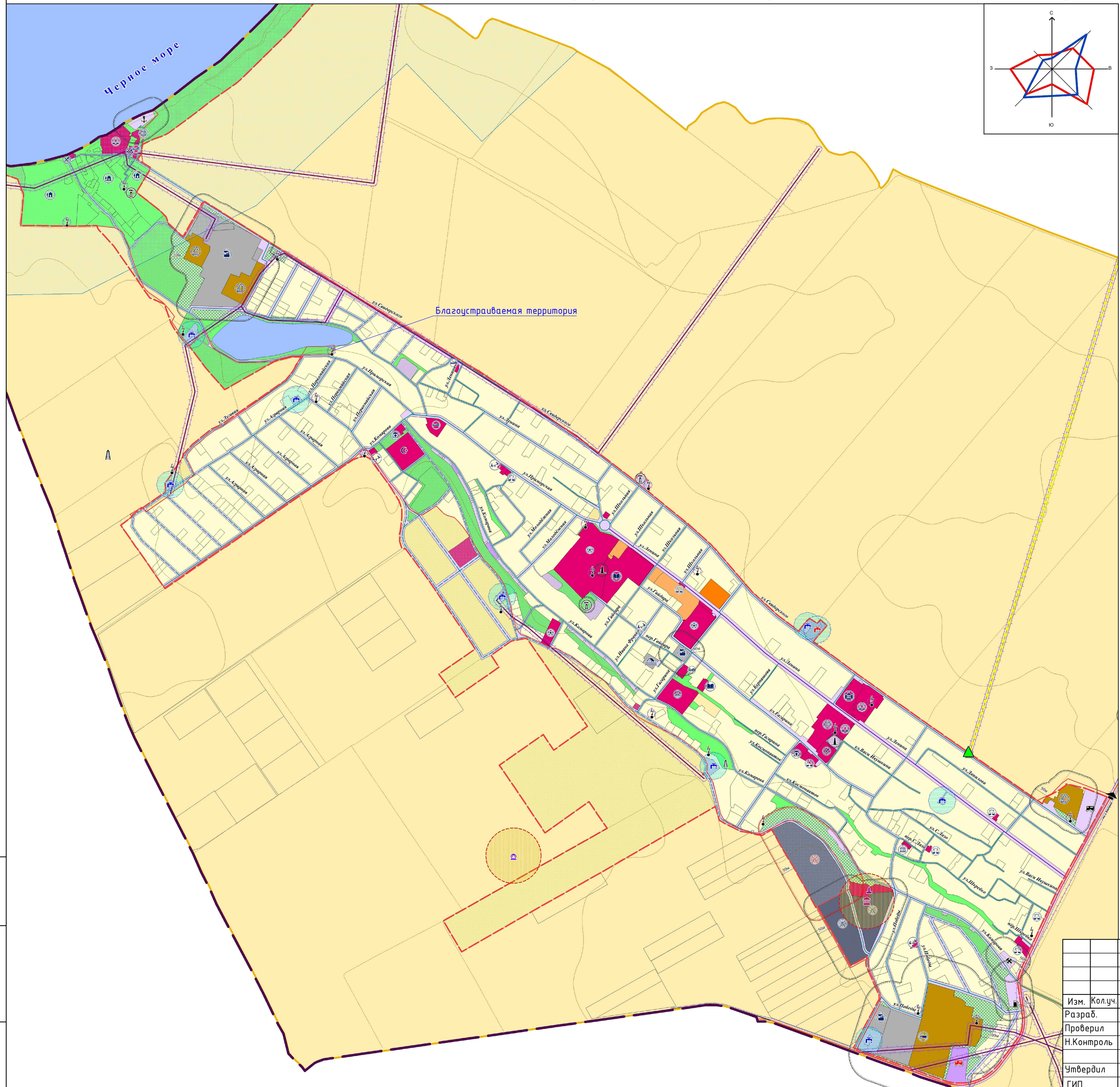
Основная территория проектируемого благоустройства, площадью 2984 м<sup>2</sup> располагается по адресу: Республика Крым, р-н. Бахчисарайский, с. Угловое, ул. Приморская, д. 85а, с присвоенным кадастровым номером: 90:01:000000:3346. Основная проектируемая территория не попадает в зоны с особыми условиями использования территории, относится к категории земель населённых пунктов, с разрешенным видом использования: Земельные участки (территории) общего пользования.

Вдоль асфальтобетонного полотна ул. Приморская, территория благоустройства, частично попадает в зону с особыми условиями использования территории (Реестровый номер: 90:01-6.652), а именно в охранную зону инженерных коммуникаций по объекту: «Охранная зона объекта электросетевого хозяйства ВЛ-10 кВ Л-24 П/С Вилино». На данную территорию градостроительные ограничения не установлены. Ограничения которые могли бы препятствовать благоустройству общественной территории – отсутствуют.

9001.000000.3346-2024-AP					
«Благоустройство (капитальный ремонт) общественной территории по адресу: с. Угловое, ул. Приморская, 85а»					
Изм.	Кол.уч.	Лист	№докум.	Подпись	Дата
Разраб.		Литвиненко		<i>[Signature]</i>	04.24г
Проверил		Андрющенко		<i>[Signature]</i>	04.24г
Н.Контроль		Блекис		<i>[Signature]</i>	04.24г
Утвердил		Андрющенко		<i>[Signature]</i>	04.24г
ГИП		Блекис		<i>[Signature]</i>	04.24г
Планировочные решения				Стадия	Лист
Сводная схема ограничений для проектирования на объекте М1:5000				П	3
ПОРТАЛ-ПСД.РФ ИП Андрющенко Г.В. г. Севастополь				Листов	26

Взам.инв.№	
Подпись и дата	
Инв. №подл.	





**Условные обозначения**

**Границы:**

- границы муниципального района
- границы муниципального образования
- границы населённых пунктов
- планируемые границы населённых пунктов
- границы земельных участков на кадастровом плане территории

**Природные объекты:**

- реки
- водоемы

**Транспортная инфраструктура:**

- автомобильная дорога регионального значения
- автомобильная дорога муниципального значения
- автомобильная дорога местного значения
- автомобильная дорога местного значения - главные поселковые улицы
- автомобильная дорога местного значения - улицы в жилой застройке
- проектируемые, полевые, лесные дороги
- станция технического обслуживания
- автозаправочная станция
- придорожный сервис
- причал для маломерных судов

**Функциональные зоны:**

- подзона индивидуальной застройки
- подзона малоэтажной застройки
- подзона среднеэтажной застройки
- зона общественно-деловая
- зона общественно-деловая
- зона производственного использования
- зона инженерной и транспортной инфраструктуры
- подзона транспортной инфраструктуры
- подзона инженерной инфраструктуры
- зона рекреационного назначения
- подзона объектов отдыха и рекреации, озеленения общего пользования
- подзона лесов и естественных природных ландшафтов
- зона сельскохозяйственного использования
- зона объектов сельскохозяйственного назначения
- зона специального назначения
- подзона объектов специального назначения
- зона иного назначения
- подзона санитарно-защитного озеленения

**Зоны с особыми условиями использования территории:**

- санитарно-защитные зоны
- зона санитарной охраны источников питьевого водоснабжения
- водоохранные зоны
- прибрежная защитная полоса
- охраняемые зоны
- границы зон охраны объектов культурного наследия

**Объекты капитального строительства**

- сущ. проект.
- Объекты капитального строительства регионального значения
- объекты здравоохранения
- Объекты капитального строительства местного значения
- объекты учебно-образовательного назначения
- детские сады
- объекты спортивного назначения
- кладбище
- свалка ТБО
- Объекты сельскохозяйственного назначения
- объекты животноводства
- МТМ, МТП, склады сельхозтехники
- склады сельхозпродукции
- Объекты производственного и коммунально-складского назначения
- объекты производственного и коммунально-складского назначения
- баня

**Прочие объекты капитального строительства общественного и культурно-бытового назначения**

- гостиница
- объекты отдыха и туризма
- мечеть
- объекты торгового назначения
- объекты питания
- детская площадка
- объекты коммерческого назначения
- объекты административного назначения
- объекты культурно-досугового назначения

**Объекты культурного и археологического наследия регионального значения**

- объекты культурного наследия
- выявленные объекты культурного наследия

**Инженерная инфраструктура:**

- водозабор
- канализационные очистные сооружения (КОС)
- канализационная насосная станция (КНС)
- котельные
- трансформаторная подстанция (ТП 10/0,4кВ)
- ЛЭП 35кВ (охранная зона 15м)
- ЛЭП 10кВ (охранная зона 10м)
- антенно-мачтовое сооружение
- магистральный газопровод
- газопровод высокого давления
- газорегуляторный пункт (ГРП)

Инв. №подл. Подпись и дата. Взам. инв. №

Изм.	Колуч.	Лист №доку.	Подпись	Дата
Разраб.	Литвиненко			04.24г
Проверил	Андрющенко			04.24г
Н.Контроль	Блекис			04.24г
Чтввердил	Андрющенко			04.24г
ГИП	Блекис			04.24г

9001.000000.3346-2024-AP			
«Благоустройство (капитальный ремонт) общественной территории по адресу: с. Узловое, ул. Приморская, 85а»			
Плановочные решения	Стадия	Лист	Листов
	П	4	26
Карта градостроительного зонирования М 1:10000		ПОРТАЛ-ПСД.РФ ИП Андрющенко Г.В. г. Севастополь Формат А2	



Участки 90:1:0:3346

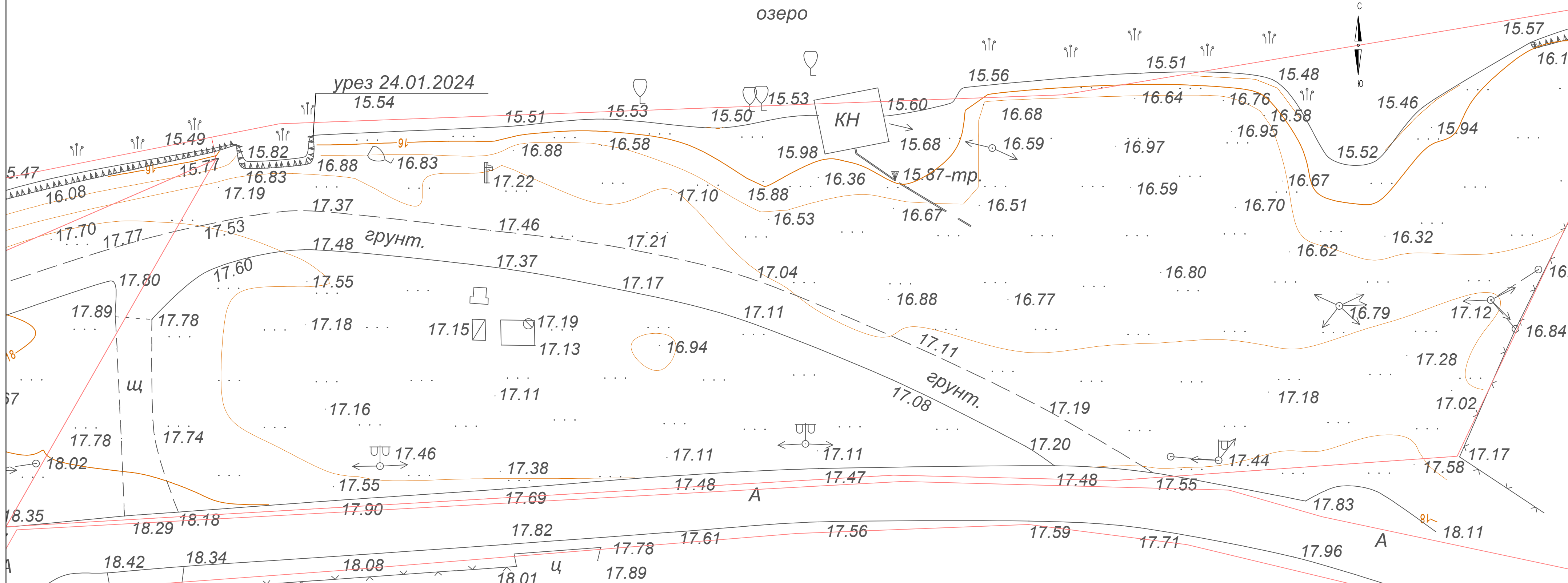
**Земельный участок 90:01:000000:3346**  
 Республика Крым, р-н Бахчисарайский, с Угловое, ул Приморская, 85а  
 охота и рыбалка  
 План ЗУ →

Информация	Услуги
Тип:	Объект недвижимости
Вид:	Земельный участок
Кадастровый номер:	90:01:000000:3346
Кадастровый квартал:	90:01:000000
Адрес:	Республика Крым, р-н Бахчисарайский, с Угловое, ул Приморская, 85а
Площадь уточненная:	11 671 кв. м
Статус:	Учтенный
Категория земель:	Земли населённых пунктов
Разрешенное использование:	охота и рыбалка
Форма собственности:	Собственность публично-правовых образований
Кадастровая стоимость:	17 179 785,15 руб.
дата определения:	01.01.2022
дата утверждения:	-
дата внесения сведений:	23.12.2022
дата применения:	01.01.2023

Взам.инв.№	
Подпись и дата	
Инв. №подл.	

9001.000000.3346-2024-AP					
«Благоустройство (капитальный ремонт) общественной территории по адресу: с. Угловое, ул. Приморская, 85а»					
Изм.	Кол.уч.	Лист	№док.	Подпись	Дата
Разраб.		Литвиненко		<i>[Signature]</i>	04.24г
Проверил		Андрющенко		<i>[Signature]</i>	04.24г
Н.Контроль		Блекис		<i>[Signature]</i>	04.24г
Утвердил		Андрющенко		<i>[Signature]</i>	04.24г
ГИП		Блекис		<i>[Signature]</i>	04.24г
Планировочные решения				Стадия	Лист
Схема кадастровых границ М1:5000				П	5
				Листов	26
ПОРТАЛ-ПСД.РФ ИП Андрющенко Г.В. г. Севастополь					
Формат А3					




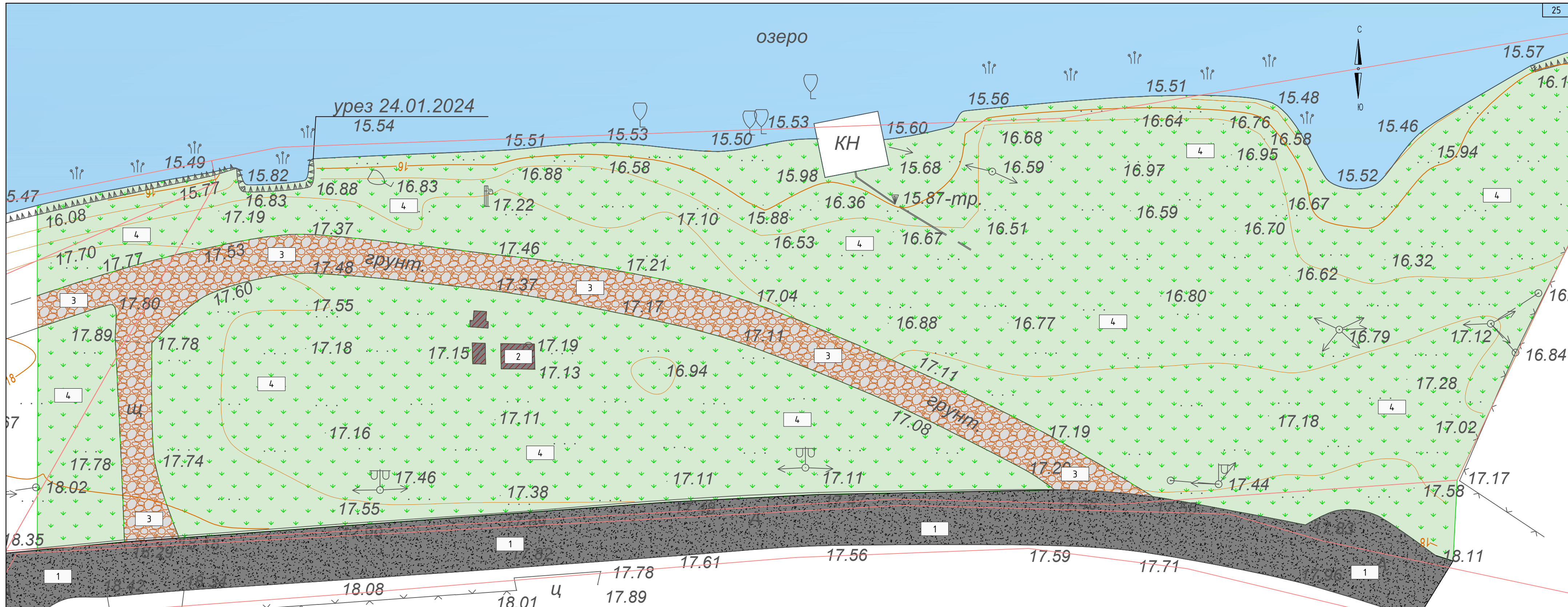


Условные обозначения

-  Кадастровая граница участка
-  Контуры покрытий и сооружений
-  Здания и сооружения нежилые
-  Изолинии рельефа
-  Ограждения по бет. столбам из сетки-рабицы
-  Деревья лиственные
-  Камыши

Инв. №подл. Подпись и дата Взам. инв. №

					9001.000000.3346-2024-AP						
					«Благоустройство (капитальный ремонт) общественной территории по адресу: с. Узловое, ул. Приморская, 85а»						
Изм.	Кол.уч.	Лист	№док.	Подпись	Дата	Планировочные решения			Стадия	Лист	Листов
Разраб.				<i>Литвиненко</i>	04.24г				П	6	26
Проверил				<i>Андрющенко</i>	04.24г						
Н.Контроль				<i>Блекис</i>	04.24г						
Утвердил				<i>Андрющенко</i>	04.24г	Топографическая съемка с существующими объектами инфраструктуры М 1:200			 ПОРТАЛ-ПСД РФ ИП Андрющенко Г.В. г. Севастополь		
ГИП				<i>Блекис</i>	04.24г						




Условные обозначения

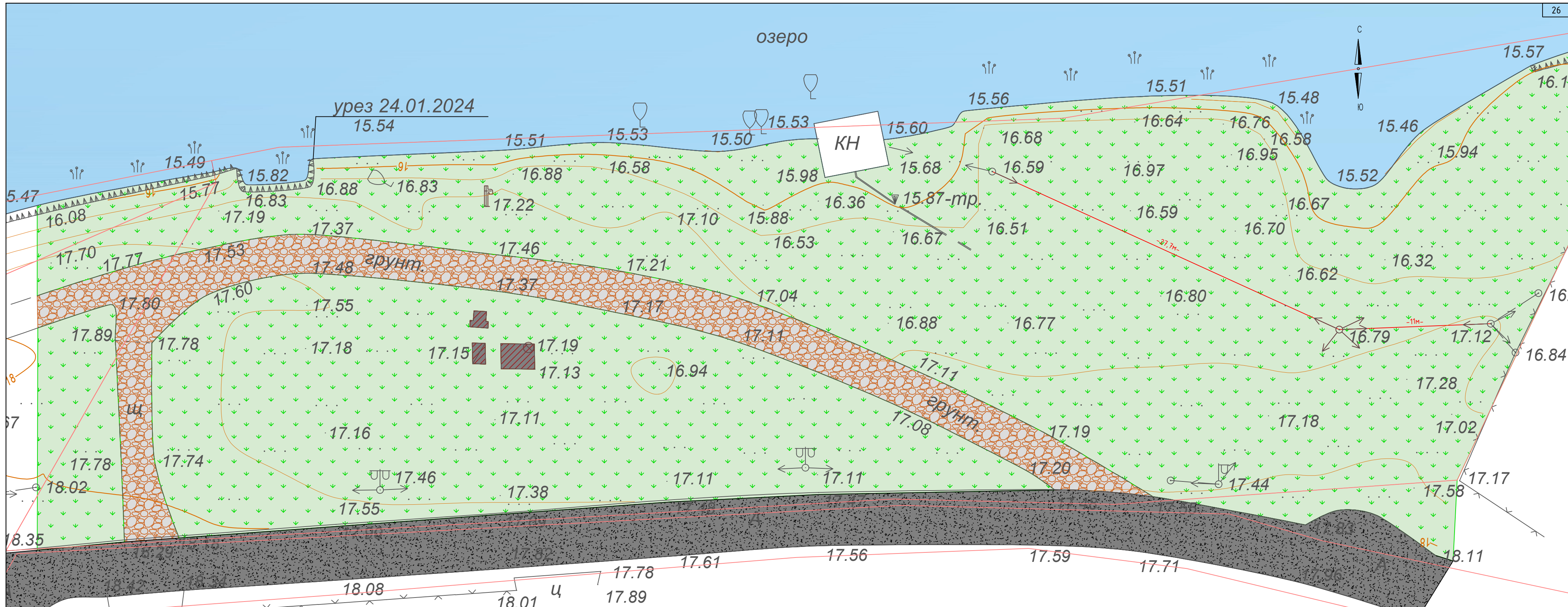
-  Кадастровая граница участка
-  Контуры покрытий и сооружений
-  Здания и сооружения нежилые
-  Изолинии рельефа
-  Асфальтобетонные покрытия проездов существующие
-  Цементные покрытия и ж/б плиты (демонтируемые)
-  Покрытия грунтовые (существующие)
-  Зоны естественного озеленения (существующие)
-  Зеркало воды озера
-  Опоры ж.б. воздушной линии электропередач ВЛ-0,4кВ, (совместный подвес линии уличного освещения)

Таблица 1 Экспликация	
№	Наименование
1	Дорожное асфальтобетонное покрытие улицы (хорошее)
2	Цементно-бетонные плиты (разрушенные)
3	Открытый грунт естественно образованного проезда автотранспорта и стихийной парковки
4	Зоны естественно сложившегося озеленения

Инв. №подл. Подпись и дата

9001.000000.3346-2024-AP					
«Благоустройство (капитальный ремонт) общественной территории по адресу: с. Узловое, ул. Приморская, 85а»					
Изм.	Кол.уч.	Лист	№ док.	Подпись	Дата
Разраб.		Литвиненко		<i>[Signature]</i>	04.24г
Проверил		Андрющенко		<i>[Signature]</i>	04.24г
Н.Контроль		Блекис		<i>[Signature]</i>	04.24г
Утвердил		Андрющенко		<i>[Signature]</i>	04.24г
ГИП		Блекис		<i>[Signature]</i>	04.24г
Планировочные решения					
		Стадия	Лист	Листов	
		П	7	26	
План инвентаризации элементов благоустройства, сооружений, конструкций. М 1:200					
 ПОРТАЛ-ПСД РФ ИП Андрющенко Г.В. г. Севастополь					
Формат А2 (594x420)					





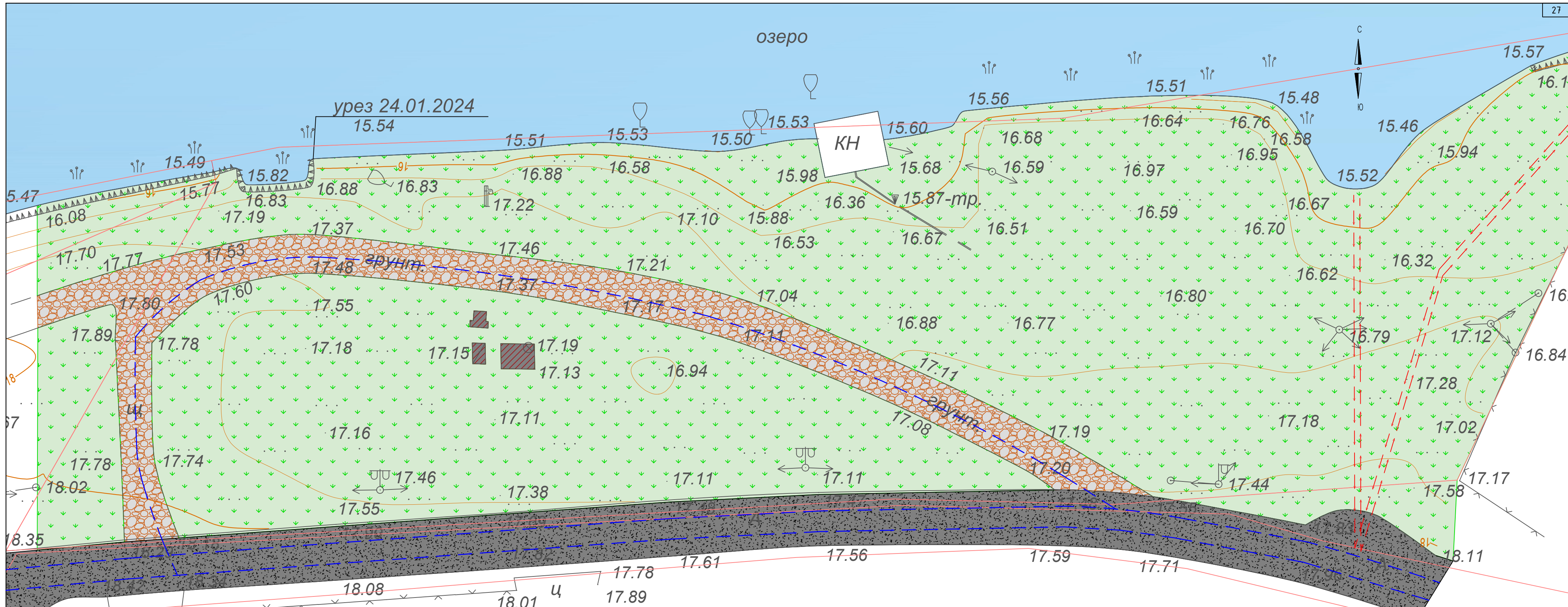
Условные обозначения

- Кадастровая граница участка
- Контуры покрытий и сооружений
- Здания и сооружения нежилые
- Изолинии рельефа
- Асфальтобетонные покрытия проездов существующие
- Цементные покрытия и ж/б плиты (демонтируемые)
- Покрытия грунтовые (существующие)
- Зоны естественного озеленения (существующие)
- Зеркало воды озера
- Опоры ж.б. воздушной линии электропередач ВЛ-0.4кВ, (совместный подвес линии уличного освещения)
- Демонтируемая ж.б. стойка
- Водоразборная колонка (не действующая, демонтируемая)
- Люк, засыпан (не действующий, демонтируемый)
- Демонтируемые провода АС




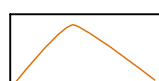






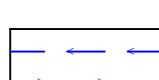
Инв. №подл. Подпись и дата

9001.000000.3346-2024-AP					
«Благоустройство (капитальный ремонт) общественной территории по адресу: с. Узловое, ул. Приморская, 85а»					
Изм.	Кол.уч.	Лист	№док.	Подпись	Дата
Разраб.		Литвиненко			04.24г
Проверил		Андрющенко			04.24г
Н.Контроль		Блекис			04.24г
Утвердил		Андрющенко			04.24г
ГИП		Блекис			04.24г
Планировочные решения				Стадия	Лист
План инвентаризации инженерных сетей М 1:200				П	8
ПОРТАЛ-ПСД РФ ИП Андрющенко Г.В. г. Севастополь				Листов	26
Формат А2 (594x420)					


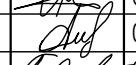


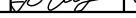





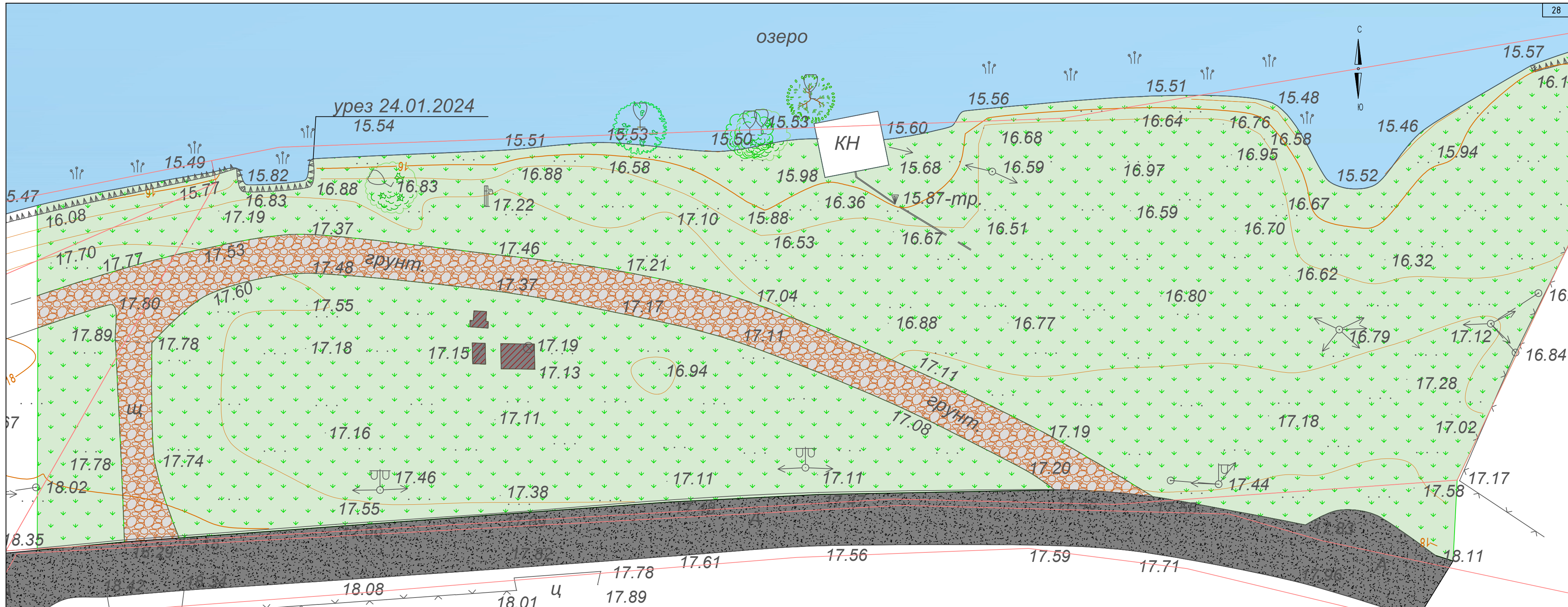
Условные обозначения

-  Кадастровая граница участка
-  Контуры покрытий и сооружений
-  Здания и сооружения нежилые
-  Изолинии рельефа
-  Асфальтобетонные покрытия проездов существующие
-  Цементные покрытия и ж/б плиты (демонтируемые)
-  Покрытия грунтовые (существующие)
-  Зоны естественного озеленения (существующие)
-  Зеркало воды озера
-  Пешеходные пути движения
-  Пути движения автотранспорта




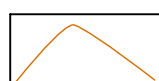






Инв. №подл. Подпись и дата




9001.000000.3346-2024-AP					
«Благоустройство (капитальный ремонт) общественной территории по адресу: с. Узловое, ул. Приморская, 85а»					
Изм.	Кол.уч.	Лист	№док.	Подпись	Дата
Разраб.		Литвиненко			04.24г
Проверил		Андрющенко			04.24г
Н.Контроль		Блекис			04.24г
Утвердил		Андрющенко			04.24г
ГИП		Блекис			04.24г
Планировочные решения				Стадия	Лист
				П	9
				Листов	26
Схема существующей пешеходной и транспортной активности. М 1:200				 ПОРТАЛ-ПСД РФ ИП Андрющенко Г.В. г. Севастополь	
Формат А2 (594x420)					


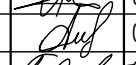


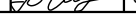





Условные обозначения

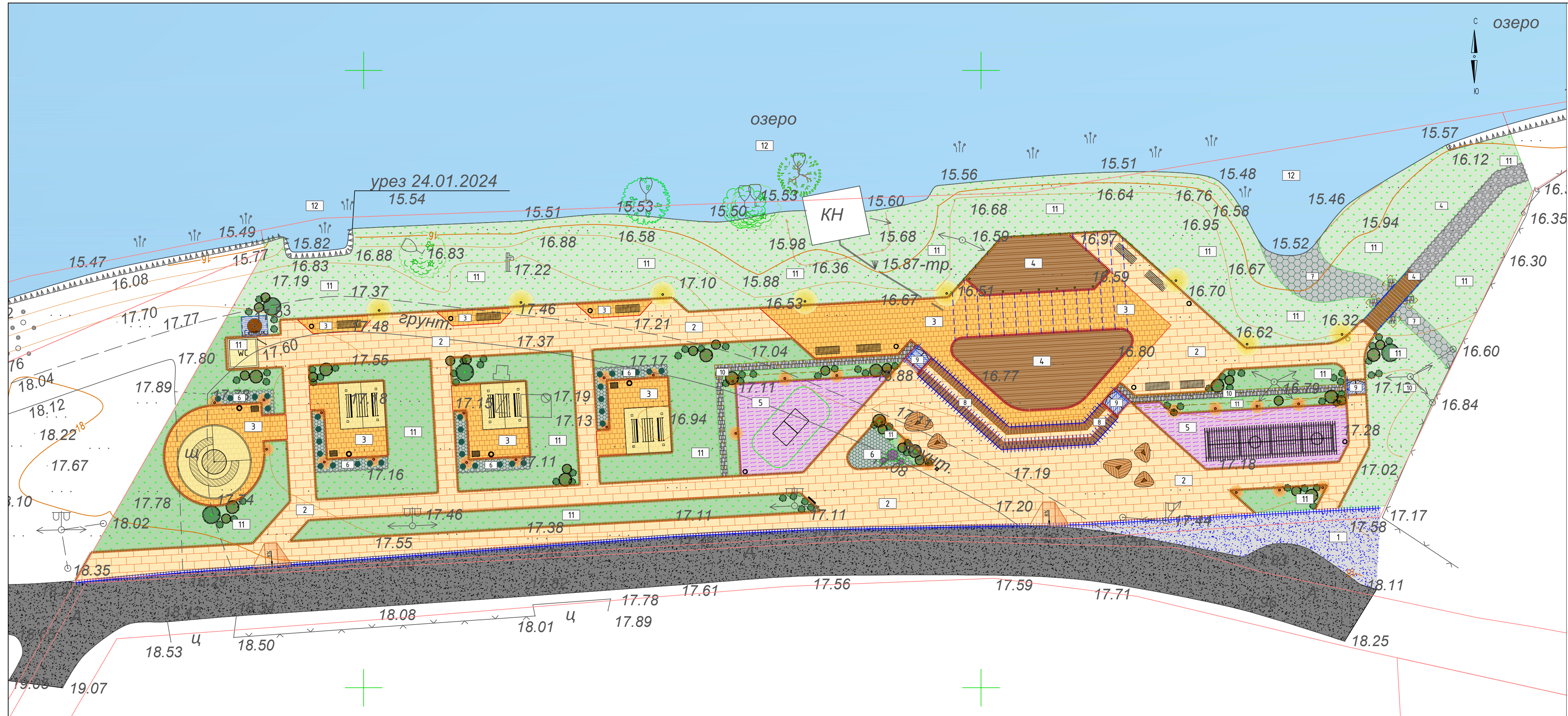
-  Кадастровая граница участка
-  Контуры покрытий и сооружений
-  Здания и сооружения нежилые
-  Изолинии рельефа
-  Асфальтобетонные покрытия проездов существующие
-  Цементные покрытия и ж/б плиты (демонтируемые)
-  Покрытия грунтовые (существующие)
-  Зоны естественного озеленения (существующие)
-  Зеркало воды озера
-  Деревья существующие

Условные обозначения	Наименование	Кол-во	Под вырубку
	Лиственные деревья существующие	5 шт	0 шт
	Камыш	11 шт	0 шт
	Зоны естественного озеленения с разнонаправл.	2571 м <sup>2</sup>	1319 м <sup>2</sup>

9001.000000.3346-2024-AP					
«Благоустройство (капитальный ремонт) общественной территории по адресу: с. Узловое, ул. Приморская, 85а»					
Изм.	Кол.уч.	Лист	№ док.	Подпись	Дата
Разраб.		Литвиненко			04.24г
Проверил		Андрющенко			04.24г
Н.Контроль		Блекис			04.24г
Утвердил		Андрющенко			04.24г
ГИП		Блекис			04.24г
Планировочные решения			Стадия	Лист	Листов
			П	10	26
План инвентаризации зеленых насаждений М 1:200			 ПОРТАЛ-ПСД РФ ИП Андрющенко Г.В. г. Севастополь		

Инв. №подл. Подпись и дата





Словные обозначения

	Кадастровая граница участка		Бордюрный камень партера БР300.60.20 (проектируемый)
	Контуры покрытий и сооружений		Дорожные бордюры БР100.30.15 (проектируемые)
	Здания и сооружения нежилые		Пешеходные бордюры БР100.20.8 (проектируемые)
	Изолинии рельефа		Пешеходные бордюры без фаски БР100.20.8 (проектируемые)
	Асфальтобетонные покрытия проездов существующие		Разделительные геобордюры (проектируемые)
	Асфальтобетонные покрытия проездов Тип 1		Дренажные трубы (проектируемые)
	Тротуарные покрытия из плитки (светлой) Тип 2 Сити		Деревянные перильные ограждения (проектируемые)
	Тротуарные покрытия из плитки (коричневой) Тип 3 Антик		Перила на лестницах и перепадах рельефа (проектируемые)
	Покрытия из террасной доски Тип 4		Номера покрытий и зон по эксплуатации
	Бесшовные резиновые покрытия Тип 5		
	Гравийные покрытия Тип 6		
	Декоративные покрытия из гальки и крупных валунов Тип 7		
	Деревянный настил сидений амфитеатра		
	Бетонные покрытия лестниц и амфитеатра		
	Конструкции из габионов		
	Зоны естественного озеленения		
	Зеркало воды озера		

Таблица 1.1 Экспликация

№	Наименование
1	Асфальтобетонные покрытия h=8см Тип 1
2	Покрытия из тротуарной плитки светлой h=6см Тип 2
3	Покрытия из тротуарной плитки коричневой h=6см Тип 3
4	Покрытия из террасной доски Тип 4
5	Бесшовные резиновые покрытия h=15мм Тип 5
6	Гравийные покрытия (декоративные) Тип 6
7	Декоративные покрытия из гальки и крупных валунов разной формы (сухой ручей) Тип 7
8	Деревянные покрытия на бетонном основании (амфитеатр, мостик)
9	Бетонные ступени лестниц
10	Габионы
11	Зоны естественного озеленения
12	Зеркало воды озера

Таблица 1.2 Техничко-экономические характеристики (начало)

№	Наименование	Единица изм.	Кол-во
1	Площадь асфальтобетонного покрытия Тип 1	м <sup>2</sup>	86.8
2	Площадь мощения тротуарной плитки (крупноформатная желтая) h=6см Тип 2	м <sup>2</sup>	725.7
3	Площадь мощения тротуарной плитки (мелкоформатная красная) h=6см Тип 3	м <sup>2</sup>	3115
4	Площадь укладки террасной доски Тип 4	м <sup>2</sup>	114.5
5	Площадь бесшовных резиновых покрытий Тип 5	м <sup>2</sup>	129.4
6	Площадь декоративных гравийных покрытий Тип 6	м <sup>2</sup>	18.8
7	Площадь декоративных покрытий из гальки и крупных валунов Тип 7	м <sup>2</sup>	82.8
8	Покрытия амфитеатра (деревянный настил на бетонном основании)	м <sup>2</sup>	21.6
9	Бетонные ступени лестниц	м <sup>2</sup>	6.4
10	Габионы	м <sup>3</sup>	29.9
11	Площадь цветников злаковых трав	м <sup>2</sup>	77.2
12	Площадь рулонных газонов	м <sup>2</sup>	380

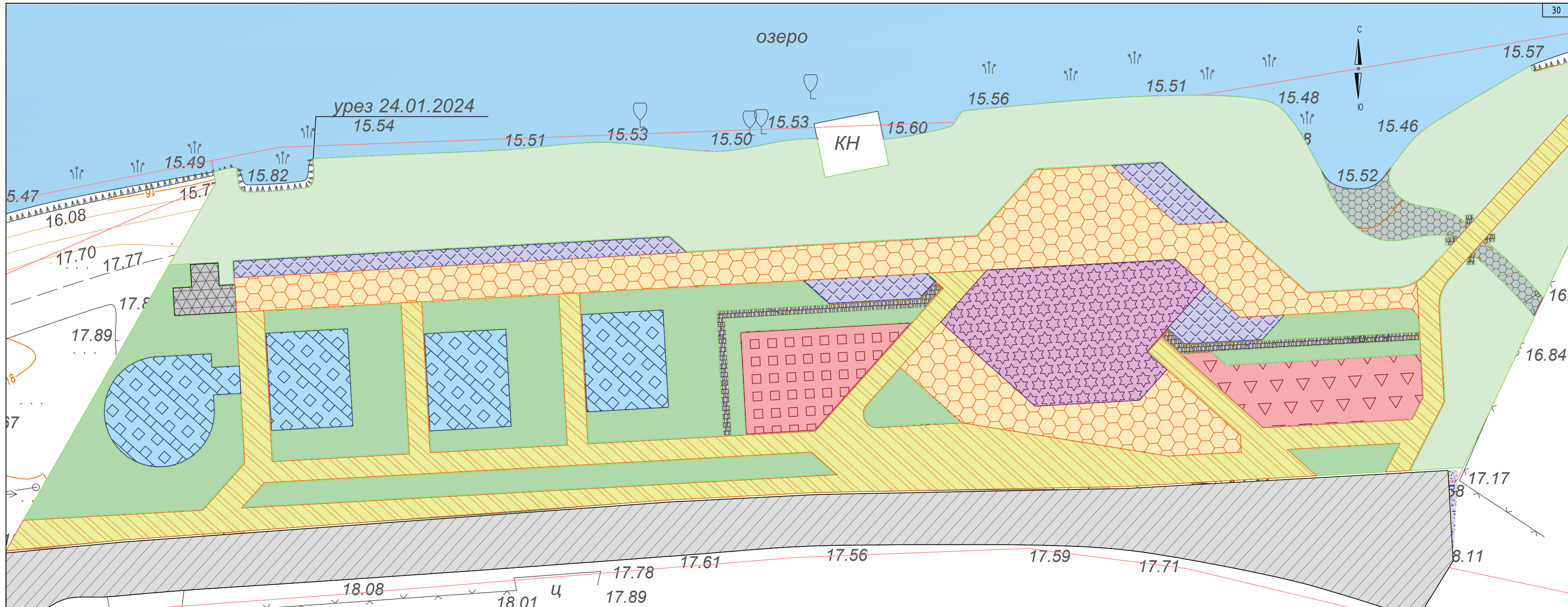
Таблица 1.2 Техничко-экономические характеристики (окончание)

№	Наименование	Единица изм.	Кол-во
13	Площадь естественного озеленения	м <sup>2</sup>	798.1
14	Площадь благоустраиваемого участка	м <sup>2</sup>	2984
15	Общая площадь участков по кадастровому учету	м <sup>2</sup>	11671
16	Протяженность дорожных бордюров	м.п.	106
17	Протяженность дорожных бордюров усиленных	м.п.	54.6
18	Протяженность тротуарных бордюров	м.п.	599
19	Протяженность тротуарных бордюров декоративных	м.п.	69
20	Протяженность геобордюра	м.п.	60.2

9001.000000.3346-2024-AP			
«Благоустройство (капитальный ремонт) общественной территории по адресу: с. Угловое, ул. Приморская, 85а»			
Изм.	Кол-во	Лист	№ док.
Разраб.	Литвиненко	04.24	2
Проверил	Андрященко	04.24	2
Н.Контроль	Блекис	04.24	2
Утвердил	Андрященко	04.24	2
ГИП	Блекис	04.24	2
Планировочные решения		Стадия	Лист
		П	11
		Листов 26	
Схема генерального плана М 1:200		ПОРТАЛ-ПСД.РФ ИП Андрященко Г.В. г. Севастополь Формат А2+ (841x420)	

Инф. №подл. Подпись и дата Взаимный №





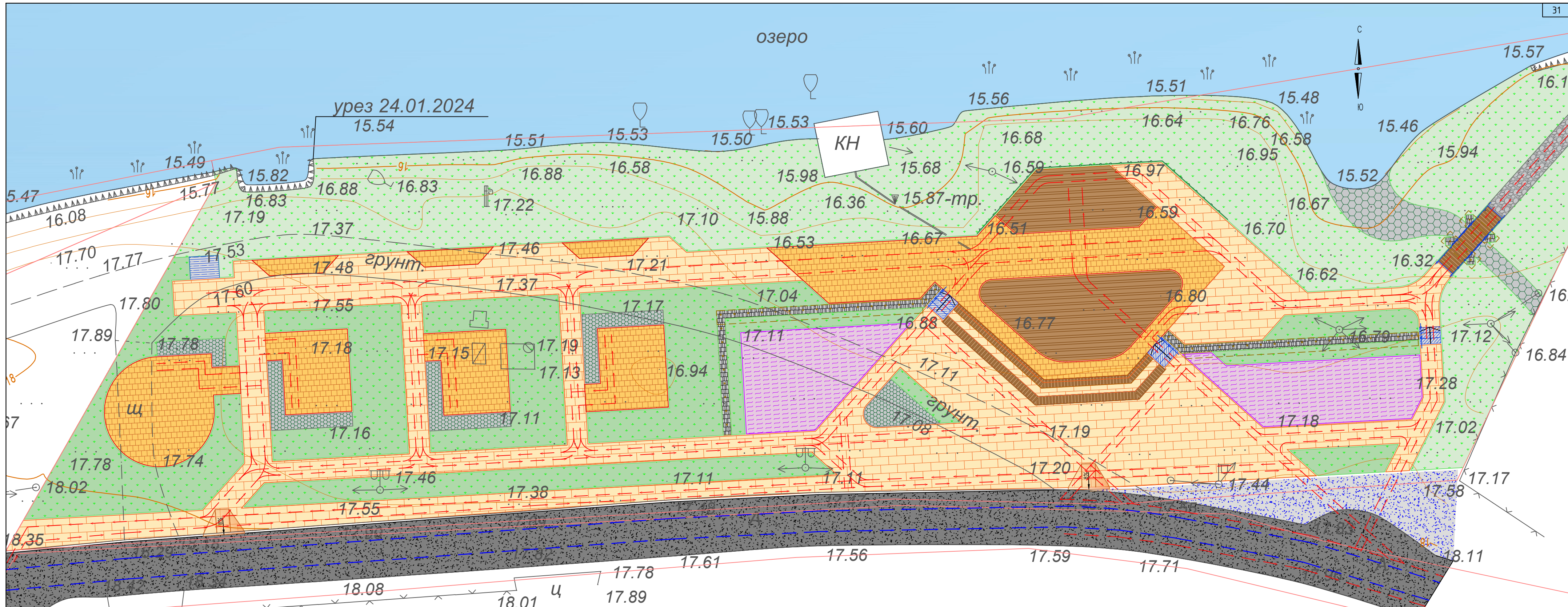
Условные обозначения

- |  |  |  |   |
|--|--|--|---|
|  | Кадастровая граница участка                          |  | Зона игры в настольный теннис                     |
|  | Контуры покрытий и сооружений                        |  | Зона отдыха на качелях                            |
|  | Здания и сооружения нежилые                          |  | Зоны благоустройства озеленения                   |
|  | Изолинии рельефа                                     |  | Зоны естественного озеленения                     |
|  | Транспортные транзитные пути                         |  | Санитарная зона туалета                           |
|  | Пешеходные транзитные пути                           |  | Декоративные покрытия из гальки и крупных валунов |
|  | Зона променада                                       |  | Габионы   |
|  | Зоны тихого отдыха                                   |  | Зеркало воды озера                                |
|  | Зоны отдыха, общения и приготовления пищи на мангале |  |   |
|  | Зона сцены и трибун                                  |  |   |

Инв. №подл. Подпись и дата. Взам. инв. №

9001.000000.3346-2024-AP					
«Благоустройство (капитальный ремонт) общественной территории по адресу: с. Узловое, ул. Приморская, 85а»					
Изм.	Кол.уч.	Лист	№док.	Подпись	Дата
Разраб.		Литвиненко			04.24г
Проверил		Андрющенко			04.24г
Н.Контроль		Блекис			04.24г
Утвердил		Андрющенко			04.24г
ГИП		Блекис			04.24г
Планировочные решения				Стадия	Лист
П				12	26
Схема функционального зонирования М 1:200				 ПОРТАЛ-ПСД РФ ИП Андрющенко Г.В. г. Севастополь	
Формат А2 (594x420)					





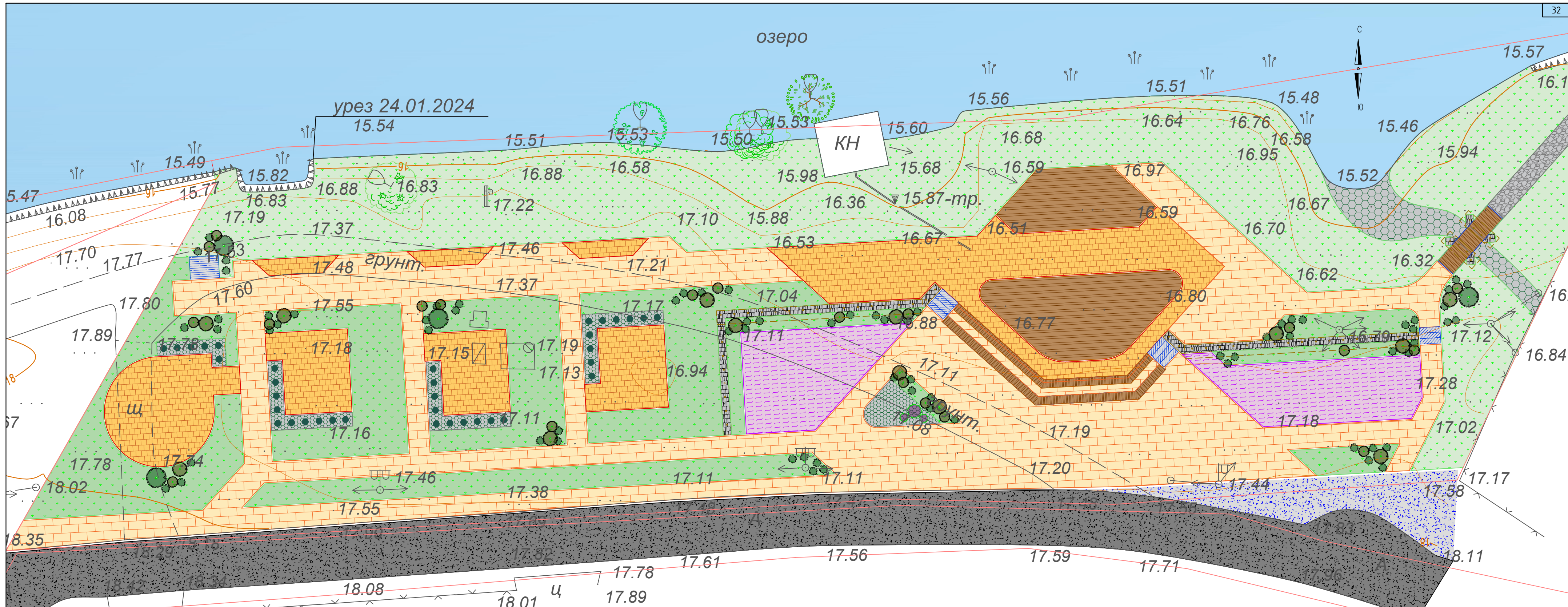
Условные обозначения

- |  |   |  |   |
|--|---|--|---|
|  | Кадастровая граница участка                           |  | Декоративные покрытия из гальки и крупных валунов Тип 7 |
|  | Контуры покрытий и сооружений                         |  | Деревянный настил сидений амфитеатра                    |
|  | Здания и сооружения нежилые                           |  | Бетонные покрытия лестниц и амфитеатра                  |
|  | Изолинии рельефа                                      |  | Габионы   |
|  | Асфальтобетонные покрытия проездов существующие       |  | Зоны озеленения   |
|  | Асфальтобетонные покрытия проездов Тип 1              |  | Зеркало воды озера                                      |
|  | Тротуарные покрытия из плитки (крупноформатной) Тип 2 |  | Пути движения автотранспорта                            |
|  | Тротуарные покрытия из плитки (мелкоформатной) Тип 3  |  | Пешеходные пути движения                                |
|  | Покрытия из террасной доски Тип 4                     |  |   |
|  | Бесшовные резиновые покрытия Тип 5                    |  |   |
|  | Гравийные покрытия дорожек Тип 6                      |  |   |

Инв. №подл. Подпись и дата

					9001.000000.3346-2024-AP				
					«Благоустройство (капитальный ремонт) общественной территории по адресу: с. Узловое, ул. Приморская, 85а»				
Изм.	Кол.уч.	Лист	№док.	Подпись	Дата	Планировочные решения	Стадия	Лист	Листов
Разраб.				Литвиненко	04.24г		П	13	26
Проверил				Андрющенко	04.24г				
				Н.Контроль	Блекис	04.24г			
Утвердил				Андрющенко	04.24г	Схема пешеходной и транспортной активности М 1:500	ПОРТАЛ-ПСД РФ ИП Андриященко Г.В. г. Севастополь		
ГИП				Блекис	04.24г				





Условные обозначения

- Кадастровая граница участка
- Контуры покрытий и сооружений
- Здания и сооружения нежилые
- Изолинии рельефа
- Асфальтобетонные покрытия проездов существующие
- Асфальтобетонные покрытия проездов Тип 1
- Тротуарные покрытия из плитки (крупноформатной) Тип 2
- Тротуарные покрытия из плитки (мелкоформатной) Тип 3
- Покрытия из террасной доски Тип 4
- Бесшовные резиновые покрытия Тип 5
- Гравийные покрытия дорожек Тип 6
- Декоративные покрытия из гальки и крупных валунов Тип 7
- Деревянный настил сидений амфитеатра
- Бетонные покрытия лестниц и амфитеатра
- Габионы
- Зоны озеленения
- Зеркало воды озера
- Деревья существующие
- Мискантус многолетнее травянистое растение семейства Злаки
- Пампасная трава (Кортадерия) многолетнее травянистое растение семейства Злаки
- Овсяница (лат. Festuca) род травянистых растений семейства Злаки
- Осока пестролистная, многолетнее травянистое растение
- Лаванда



Таблица 1 Экспликация

Условные обозначения	Наименование	Кол-во
	Лиственные деревья существующие	5 шт
	Камыш	11 шт
	Мискантус	4 шт
	Пампасная трава (Кортадерия)	33 шт
	Овсяница	36 шт
	Осока	72 шт
	Лаванда	3 шт
	Площадь цветников злаковых трав	77.2 м <sup>2</sup>
	Зоны озеленения с укладкой рулонного газона	380 м <sup>2</sup>
	Зоны естественного озеленения с посевом смеси газонных трав	798.1 м <sup>2</sup>

9001.000000.3346-2024-AP

«Благоустройство (капитальный ремонт) общественной территории по адресу: с. Узловое, ул. Приморская, 85а»

Изм.	Кол.уч.	Лист	№ док.	Подпись	Дата
Разраб.		Литвиненко			04.24г
Проверил		Андрющенко			04.24г
Н.Контроль		Блекис			04.24г
Утвердил		Андрющенко			04.24г
ГИП		Блекис			04.24г

Планировочные решения

Стадия	Лист	Листов
П	14	26

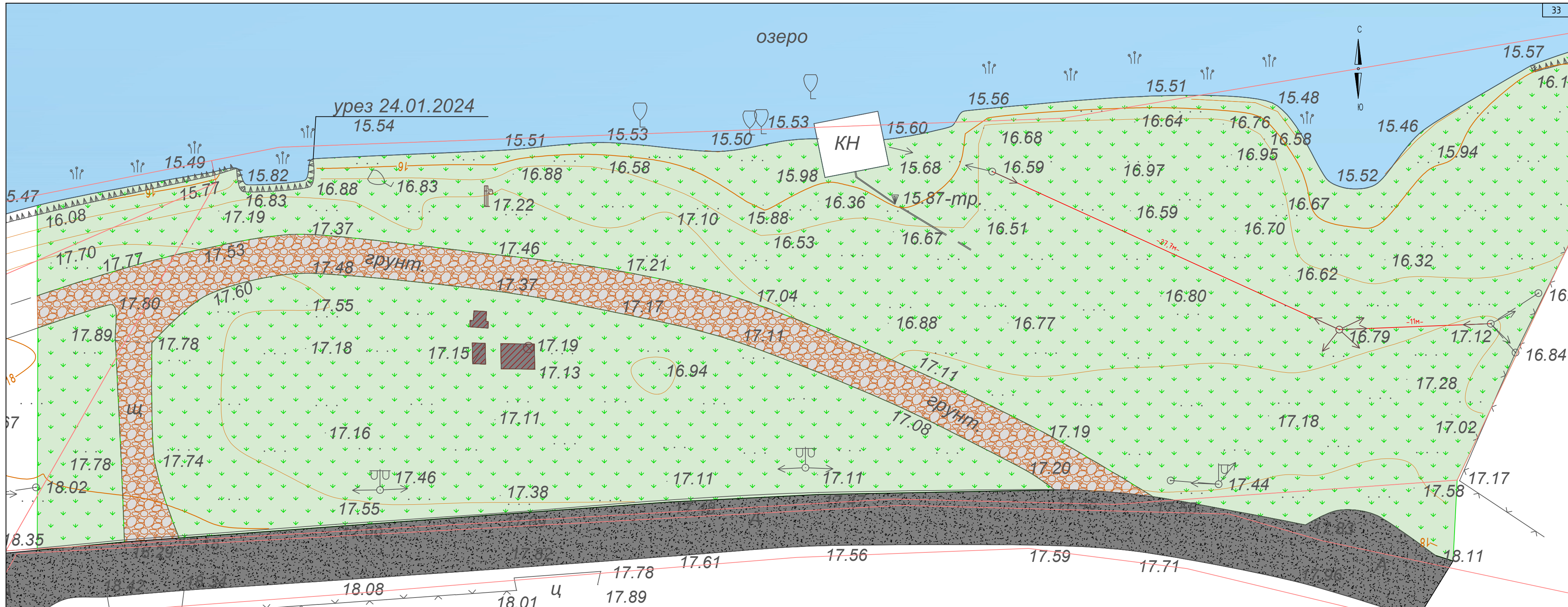
Ландшафтно дендрологический план М 1:200

ПОРТАЛ-ПСД РФ  
ИП Андрющенко Г.В.  
г. Севастополь




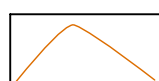




Формат А2 (594x420)

Взам. инв. №  
Инв. №подл.  
Подпись и дата






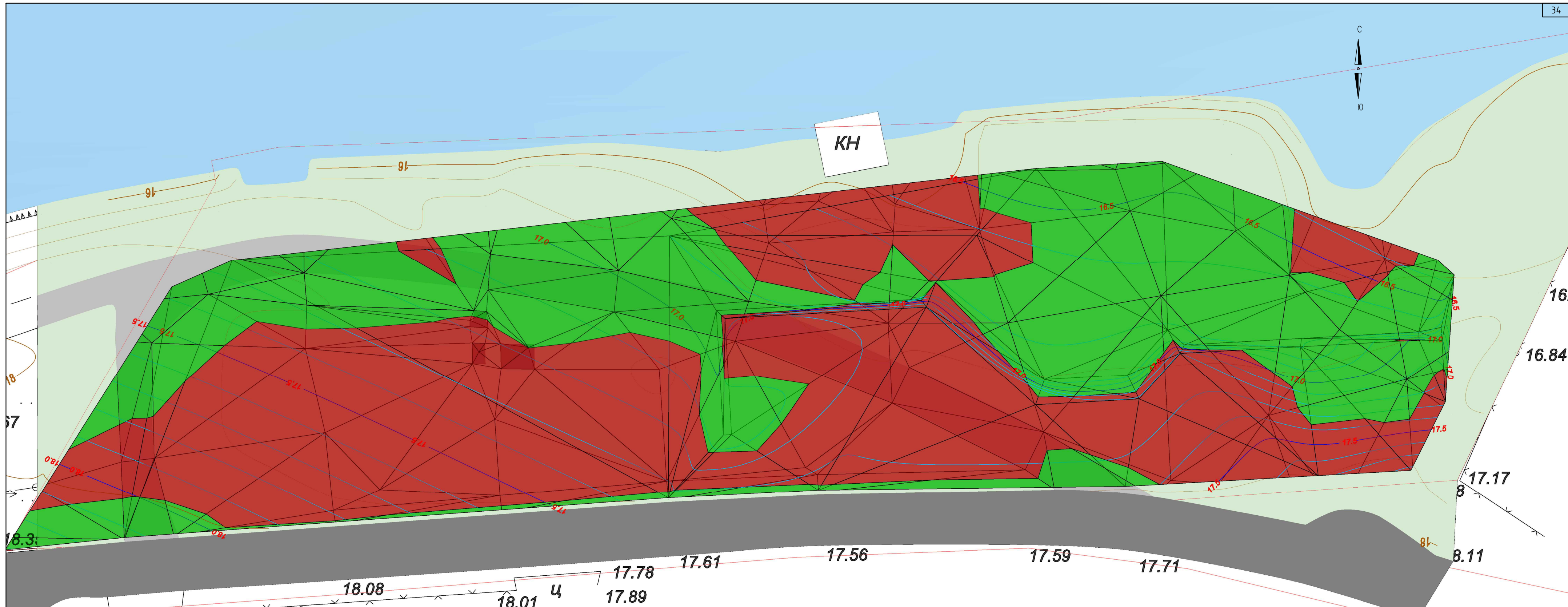
Условные обозначения

-  Кадастровая граница участка
-  Контуры покрытий и сооружений
-  Здания и сооружения нежилые
-  Изолинии рельефа
-  Асфальтобетонные покрытия проездов существующие
-  Цементные покрытия и ж/б плиты (демонтируемые)
-  Покрытия грунтовые (существующие)
-  Зоны естественного озеленения (существующие)
-  Зеркало воды озера
-  Опоры ж.б. воздушной линии электропередач ВЛ-0,4кВ, (совместный подвес линии уличного освещения)
-  Водоразборная колонка (не действующая, демонтируемая)
-  Люк, засыпан (не действующий, демонтируемый)




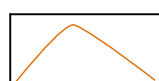






Инв. №подл. Подпись и дата. Взам. инв. №



					9001.000000.3346-2024-AP				
					«Благоустройство (капитальный ремонт) общественной территории по адресу: с. Узловое, ул. Приморская, 85а»				
Изм.	Кол.уч.	Лист	№док.	Подпись	Дата	Планировочные решения	Стадия	Лист	Листов
Разраб.				Литвиненко	04.24г		П	15	26
Проверил				Андрющенко	04.24г				
Н.Контроль				Блекис	04.24г				
Утвердил				Андрющенко	04.24г	План демонтажа М 1:200		ПОРТАЛ-ПСД РФ ИП Андрющенко Г.В. г. Севастополь	
ГИП				Блекис	04.24г				




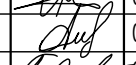


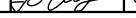



Условные обозначения

-  Кадастровая граница участка
-  Контуры покрытий и сооружений
-  Здания и сооружения нежилые
-  Изолинии рельефа
-  Асфальтобетонные покрытия проездов существующие
-  Цементные покрытия и ж/б плиты (демонтируемые)
-  Покрытия грунтовые (существующие)
-  Зоны естественного озеленения (существующие)
-  Зеркало воды озера
-  Участки разработки грунта
-  Участки насыпи грунта

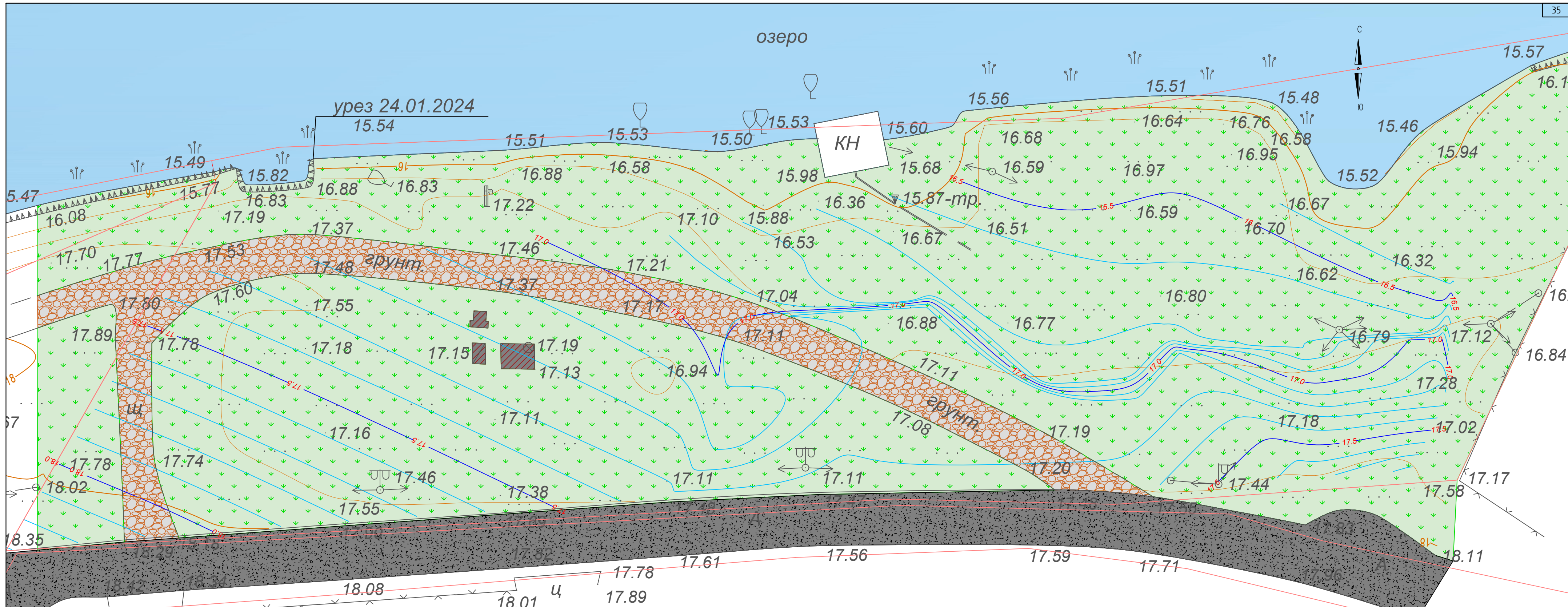
-  Основные изолинии планировки рельефа под покрытия
-  Промежуточные изолинии планировки рельефа под покрытия

№пп	Наименование видов работ	Ед. изм.	Кол-во
<u>Планировка участка</u>			
1	Разбивка участка	м2	2984
2	Планировка участка механизированным способом	м2	2027
3	Планировка участка, выемка грунта, с перемещением до 10м и погрузкой на самосвалы, экскаваторами ковш 0,4м³	м3	113.4
4	Планировка участка, насыпь грунта, с перемещением до 10м, экскаваторами ковш 0,4м³	м3	180.6




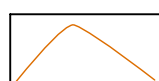







<b>9001.000000.3346-2024-AP</b>					
«Благоустройство (капитальный ремонт) общественной территории по адресу: с. Узловое, ул. Приморская, 85а»					
Изм.	Кол.уч.	Лист	№док.	Подпись	Дата
Разраб.		Литвищенко			04.24г
Проверил		Андрюченко			04.24г
Н.Контроль		Блекис			04.24г
Утвердил		Андрюченко			04.24г
ГИП		Блекис			04.24г
Планировочные решения			Стадия	Лист	Листов
П			16	26	
План разработки грунта под покрытия М 1:200			 ПОРТАЛ-ПСД РФ ИП Андрюченко Г.В. г. Севастополь		

Инв. №подл. Подпись и дата


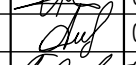



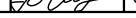




Условные обозначения

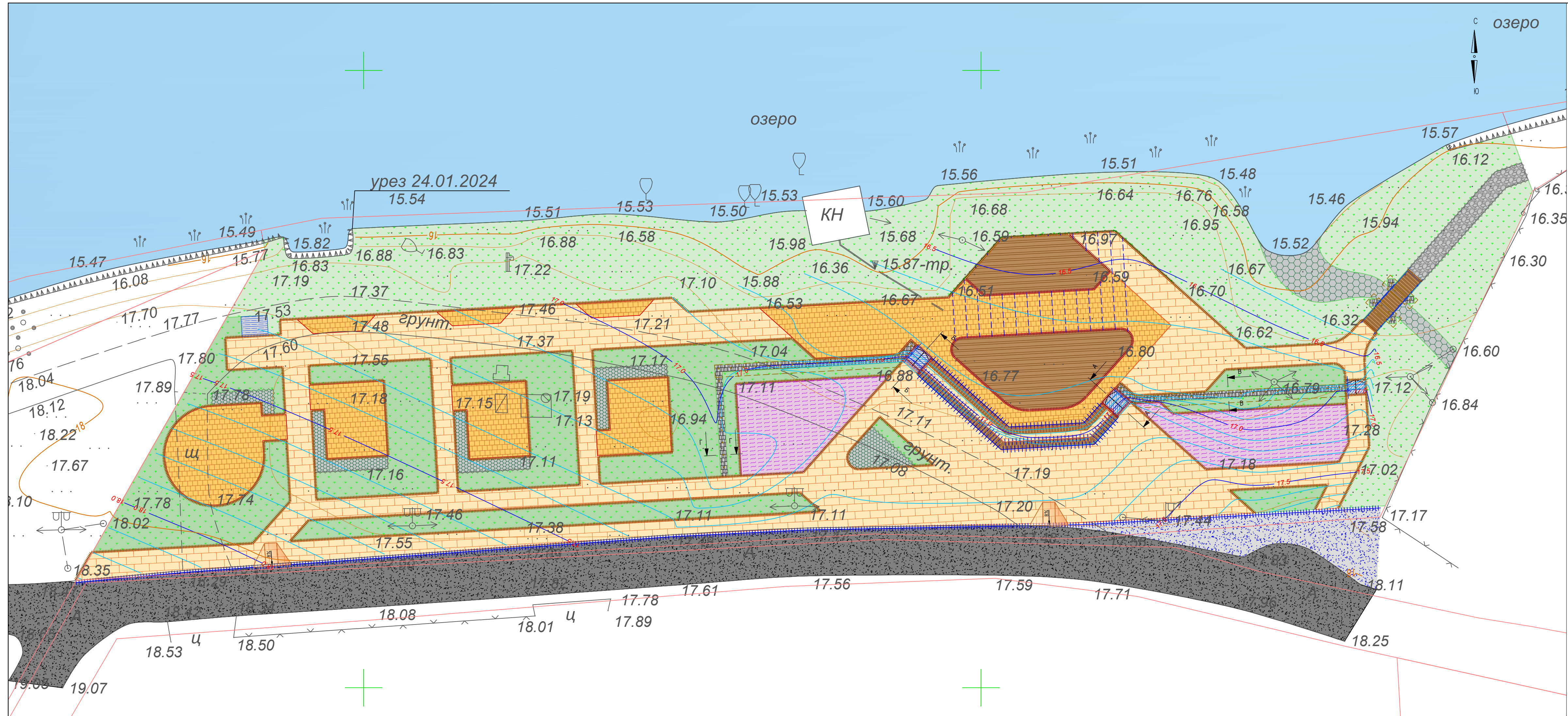
-  Кадастровая граница участка
-  Контуры покрытий и сооружений
-  Здания и сооружения нежилые
-  Изолинии рельефа
-  Асфальтобетонные покрытия проездов существующие
-  Цементные покрытия и ж/б плиты (демонтируемые)
-  Покрытия грунтовые (существующие)
-  Зоны естественного озеленения (существующие)
-  Зеркало воды озера
-  Основные изолинии планировки рельефа под покрытием
-  Промежуточные изолинии планировки рельефа под покрытием

№пп	Наименование видов работ	Ед. изм.	Кол-во
<u>Планировка участка</u>			
1	Разбивка участка	м2	2984
2	Планировка участка механизированным способом	м2	2027
3	Планировка участка, выемка грунта, с перемещением до 10м и погрузкой на самосвалы, экскаваторами ковш 0,4м³	м3	113.4
4	Планировка участка, насыпь грунта, с перемещением до 10м, экскаваторами ковш 0,4м³	м3	180.6

9001.000000.3346-2024-AP									
«Благоустройство (капитальный ремонт) общественной территории по адресу: с. Узловое, ул. Приморская, 85а»									
Изм.	Кол.уч.	Лист	№док.	Подпись	Дата	Планировочные решения	Стадия	Лист	Листов
Разраб.		Литвищенко			04.24г		П	17	26
Проверил		Андрюченко			04.24г				
Н.Контроль		Блекис			04.24г				
Утвердил		Андрюченко			04.24г	План вертикальной планировки грунта под покрытием М 1:200	 ПОРТАЛ-ПСД РФ ИП Андрюченко Г.В. г. Севастополь		
ГИП		Блекис			04.24г				

Инв. №подл. Подпись и дата. Взам. инв. №





Словные обозначения

	Кадастровая граница участка		Бордюрный камень партера БР300.60.20 (проектируемый)
	Контуры покрытий и сооружений		Дорожные бордюры БР100.30.15 (проектируемые)
	Здания и сооружения нежилые		Пешеходные бордюры БР100.20.8 (проектируемые)
	Изолинии рельефа		Пешеходные бордюры без фаски БР100.20.8 (проектируемые)
	Асфальтобетонные покрытия проездов существующие		Разделительные геобордюры (проектируемые)
	Асфальтобетонные покрытия проездов Тип 1		Дренажные трубы (проектируемые)
	Тротуарные покрытия из плитки (светлой) Тип 2 Сити		Деревянные перильные ограждения (проектируемые)
	Тротуарные покрытия из плитки (коричневой) Тип 3 Антик		Перила на лестницах и перепадах рельефа (проектируемые)
	Покрытия из террасной доски Тип 4		Номера покрытий и зон по экспликации
	Бесшовные резиновые покрытия Тип 5		
	Гравийные покрытия Тип 6		
	Декоративные покрытия из гальки и крупных валунов Тип 7		
	Деревянный настил сидений амфитеатра		
	Бетонные покрытия лестниц и амфитеатра		
	Конструкции из габионов		
	Зоны естественного озеленения		
	Зеркало воды озера		

Таблица 1.1 Экспликация

№	Наименование
1	Асфальтобетонные покрытия h=8см Тип 1
2	Покрытия из тротуарной плитки светлой h=6см Тип 2
3	Покрытия из тротуарной плитки коричневой h=6см Тип 3
4	Покрытия из террасной доски Тип 4
5	Бесшовные резиновые покрытия h=15мм Тип 5
6	Гравийные покрытия (декоративные) Тип 6
7	Декоративные покрытия из гальки и крупных валунов разной формы (сухой ручей) Тип 7
8	Деревянные покрытия на бетонном основании (амфитеатр, мостики)
9	Бетонные ступени лестниц
10	Габионы
11	Зоны естественного озеленения
12	Зеркало воды озера

Таблица 1.2 Техничко-экономические характеристики (начало)

№	Наименование	Единица изм.	Кол-во
1	Площадь асфальтобетонного покрытия Тип 1	м <sup>2</sup>	86.8
2	Площадь мощения тротуарной плитки (крупноформатная желтая) h=6см Тип 2	м <sup>2</sup>	725.7
3	Площадь мощения тротуарной плитки (мелкоформатная красная) h=6см Тип 3	м <sup>2</sup>	3115
4	Площадь укладки террасной доски Тип 4	м <sup>2</sup>	114.5
5	Площадь бесшовных резиновых покрытий Тип 5	м <sup>2</sup>	129.4
6	Площадь декоративных гравийных покрытий Тип 6	м <sup>2</sup>	18.8
7	Площадь декоративных покрытий из гальки и крупных валунов Тип 7	м <sup>2</sup>	82.8
8	Покрытия амфитеатра (деревянный настил на бетонном основании)	м <sup>2</sup>	21.6
9	Бетонные ступени лестниц	м <sup>2</sup>	6.4
10	Габионы	м <sup>3</sup>	29.9
11	Площадь цветников злаковых трав	м <sup>2</sup>	77.2
12	Площадь рулонных газонов	м <sup>2</sup>	380

Таблица 1.2 Техничко-экономические характеристики (окончание)

№	Наименование	Единица изм.	Кол-во
13	Площадь естественного озеленения	м <sup>2</sup>	798.1
14	Площадь благоустраиваемого участка	м <sup>2</sup>	2984
15	Общая площадь участков по кадастровому учету	м <sup>2</sup>	11671
16	Протяженность дорожных бордюров	м.п.	106
17	Протяженность дорожных бордюров усиленных	м.п.	54.6
18	Протяженность тротуарных бордюров	м.п.	599
19	Протяженность тротуарных бордюров декоративных	м.п.	69
20	Протяженность геобордюра	м.п.	60.2

9001.000000.3346-2024-AP			
«Благоустройство (капитальный ремонт) общественной территории по адресу: с. Углово, ул. Приморская, 85а»			
Изм.	Кол-во	Лист	№ док.
Разраб.	Литвиненко	04.24	2
Проверил	Андрющенко	04.24	2
Н.Контроль	Блекис	04.24	2
Утвердил	Андрющенко	04.24	2
ГИП	Блекис	04.24	2

Планировочные решения		
Стадия	Лист	Листов
П	18	26

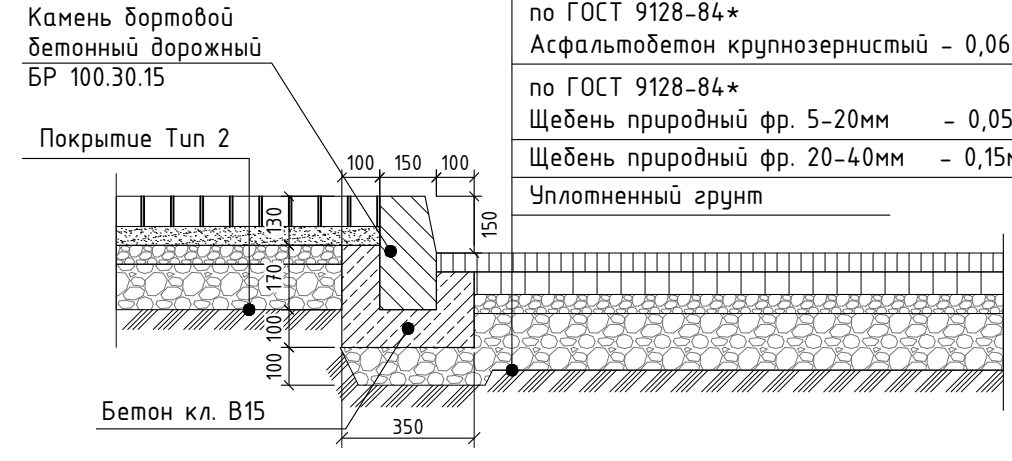
ПОРТАЛ-ПСД.РФ  
ИП Андрющенко Г.В.  
г. Севастополь  
Формат А2+ (841x420)

Инф. №подл. Подпись и дата Взаимный №



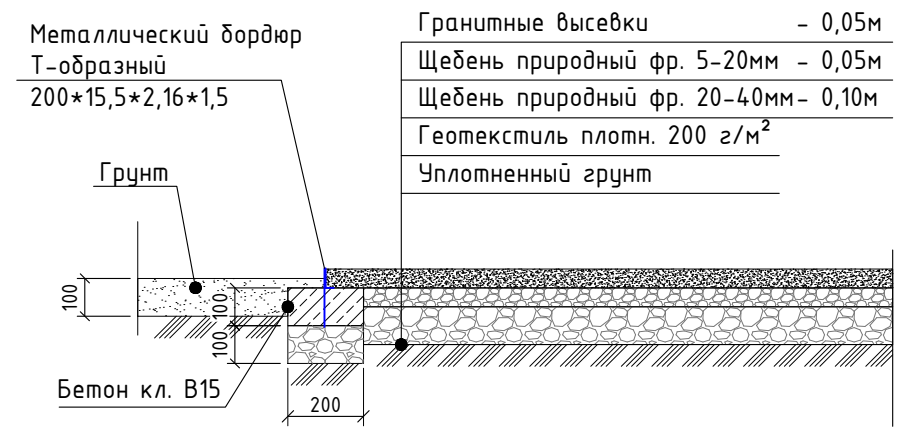
### Покрывие тип I

- Асфальтобетон мелкозернистый - 0,05м
- по ГОСТ 9128-84\*
- Асфальтобетон крупнозернистый - 0,06м
- по ГОСТ 9128-84\*
- Щебень природный фр. 5-20мм - 0,05м
- Щебень природный фр. 20-40мм - 0,15м
- Уплотненный грунт



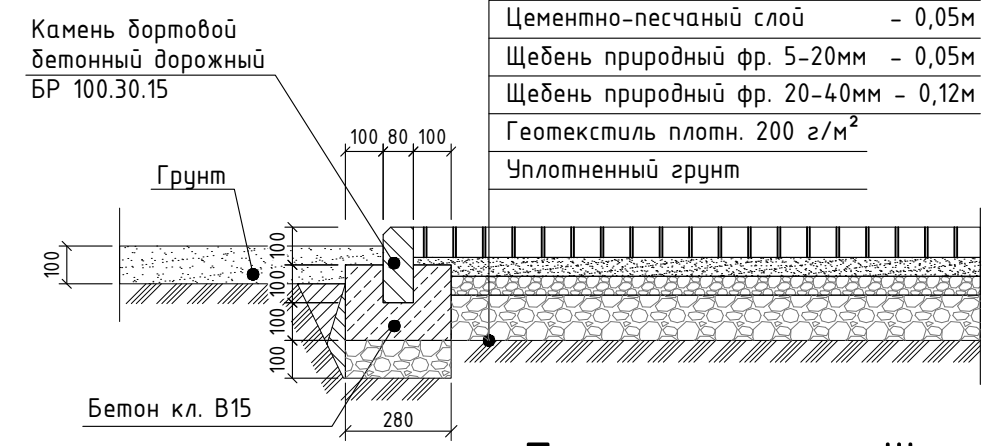
### Покрывие тип VI

- Гранитные высевки - 0,05м
- Щебень природный фр. 5-20мм - 0,05м
- Щебень природный фр. 20-40мм - 0,10м
- Геотекстиль плотн. 200 г/м<sup>2</sup>
- Уплотненный грунт




### Покрывие тип II

- Фигурные элементы мощения - 0,08м
- Цементно-песчаный слой - 0,05м
- Щебень природный фр. 5-20мм - 0,05м
- Щебень природный фр. 20-40мм - 0,12м
- Геотекстиль плотн. 200 г/м<sup>2</sup>
- Уплотненный грунт

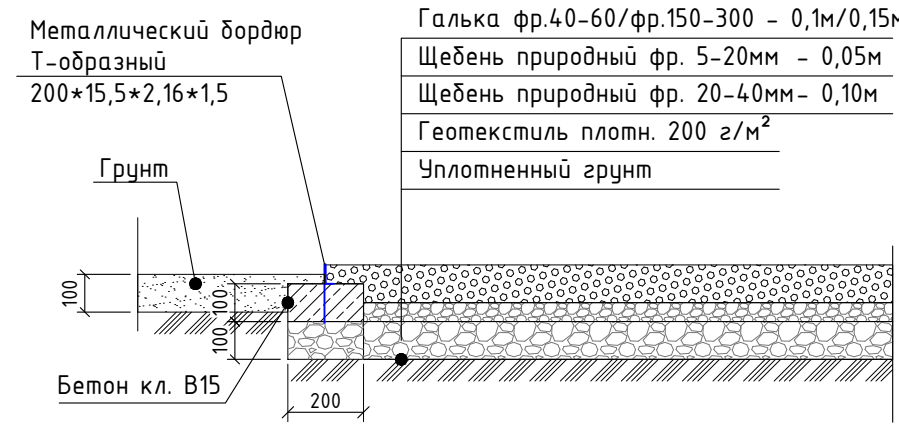


Тротуарная плитка 600x300x80мм  
Прямоугольник Б.5.П.8 Гранит Желтый




### Покрывие тип VII

- Валуны фр.200-400
- Галька фр.40-60/фр.150-300 - 0,1м/0,15м
- Щебень природный фр. 5-20мм - 0,05м
- Щебень природный фр. 20-40мм - 0,10м
- Геотекстиль плотн. 200 г/м<sup>2</sup>
- Уплотненный грунт

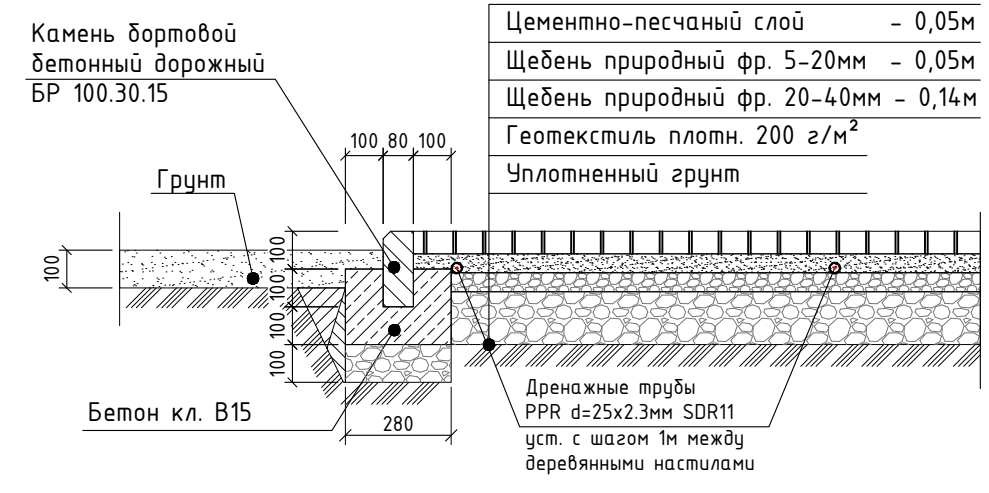


Белая мраморная галька фр.40-60мм    Плоская речная белая галька фр.150-300мм    Валуны белого кварцита фр.200-400мм




### Покрывие тип III

- Фигурные элементы мощения - 0,06м
- Цементно-песчаный слой - 0,05м
- Щебень природный фр. 5-20мм - 0,05м
- Щебень природный фр. 20-40мм - 0,14м
- Геотекстиль плотн. 200 г/м<sup>2</sup>
- Уплотненный грунт

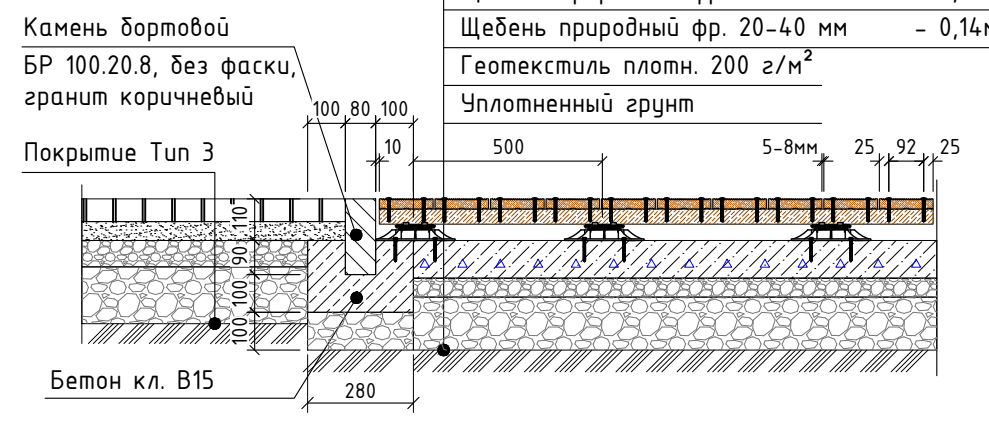


Тротуарная плитка 53-113x91x60мм  
Антик Б.3.А.6 Гранит Красный



### Покрывие тип IV

- Террасная доска 27x142x3000мм с защитным покрытием маслом - 0,027м
- Лаги деревянные, брус 60x40мм - 0,04м
- Регулируемые опоры HL1 35-50мм - 0,043м
- Бетонное основание, бетон В22,5 с армированием сеткой 100x100x5мм - 0,10м
- Щебень природный фр. 5-20 мм - 0,05м
- Щебень природный фр. 20-40 мм - 0,14м
- Геотекстиль плотн. 200 г/м<sup>2</sup>
- Уплотненный грунт

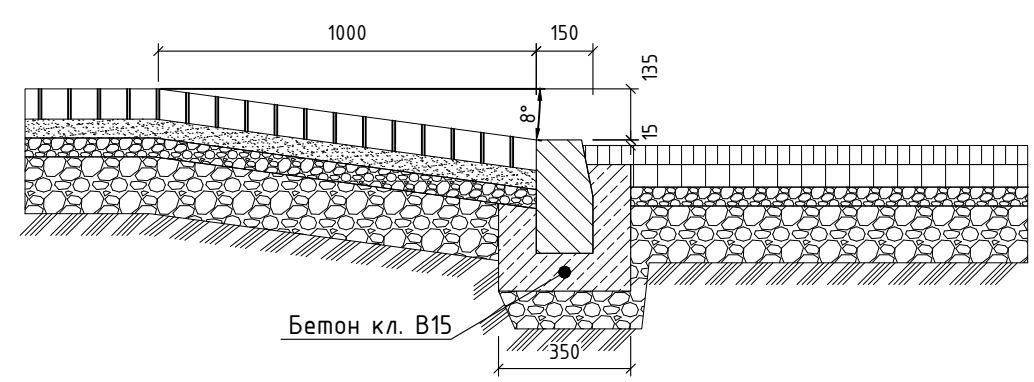


Террасная доска Вельвет 27x142x3000мм



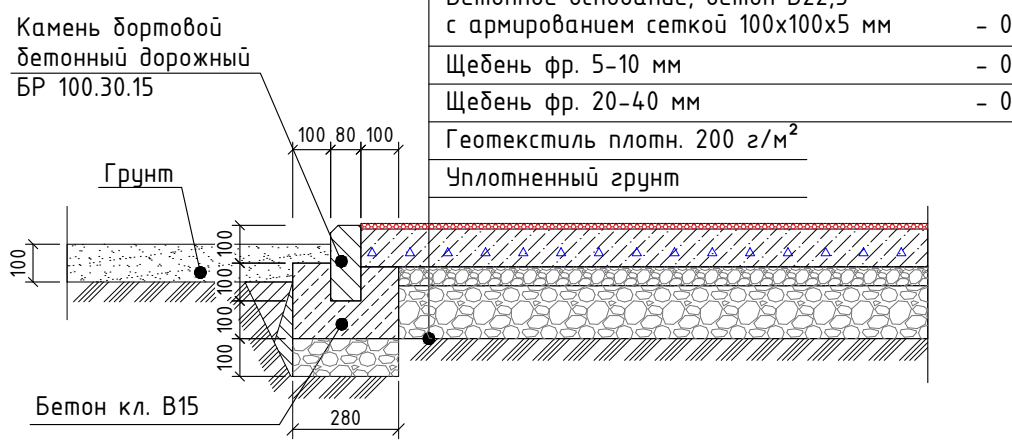
### Конструкция плавных съездов

Покрывие тип II    Покрывие тип I  
Покрывие тротуарной плиткой    Асфальтобетонное покрытие



### Покрывие тип V

- Покрывие бесшовное полиуретано-резиновое - 0,015м
- Грунтовка полимерная
- Бетонное основание, бетон В22,5 с армированием сеткой 100x100x5 мм - 0,10м
- Щебень фр. 5-10 мм - 0,05м
- Щебень фр. 20-40 мм - 0,14м
- Геотекстиль плотн. 200 г/м<sup>2</sup>
- Уплотненный грунт

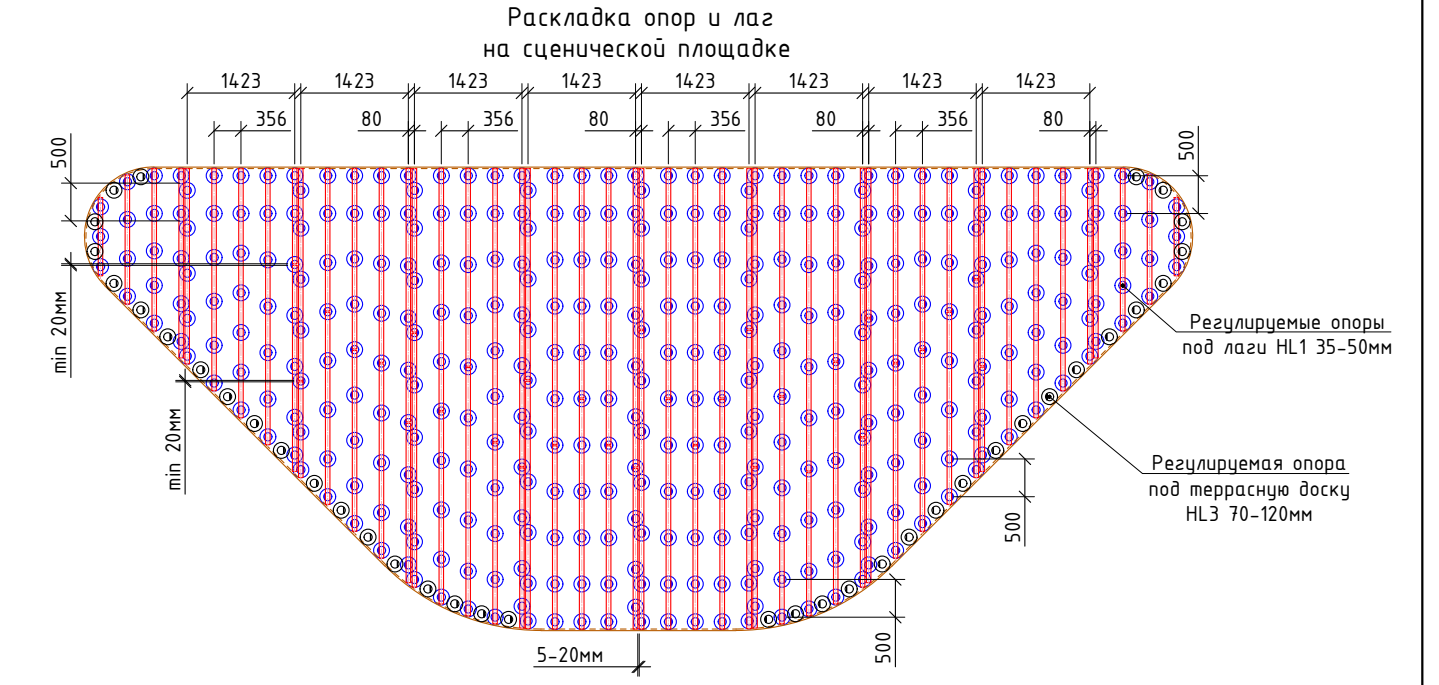
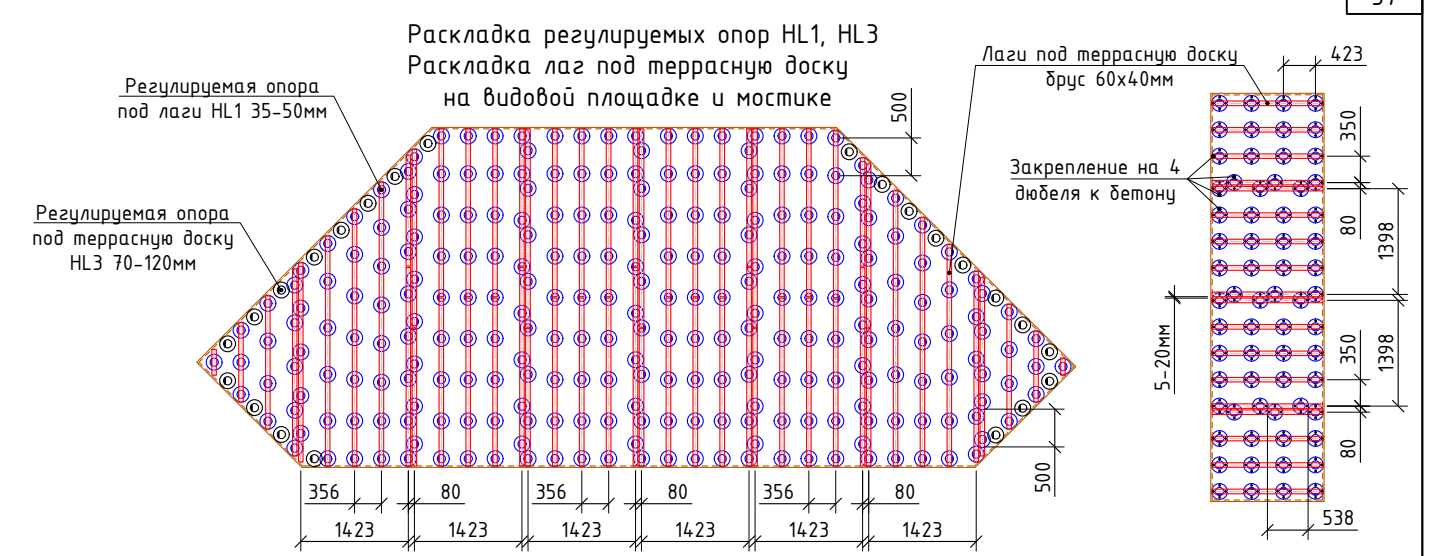
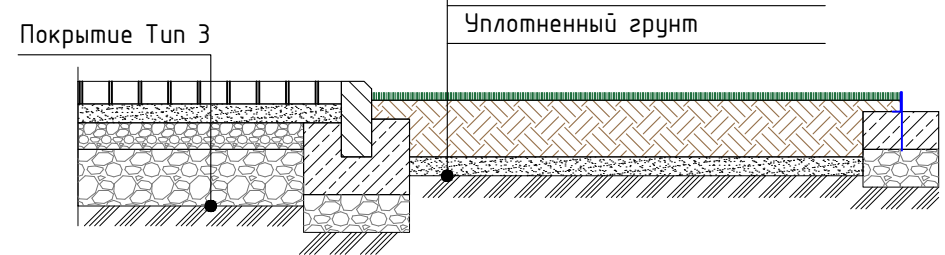


Бесшовное резиновое покрытие TORUDA Eco Sandwich SBR 15мм

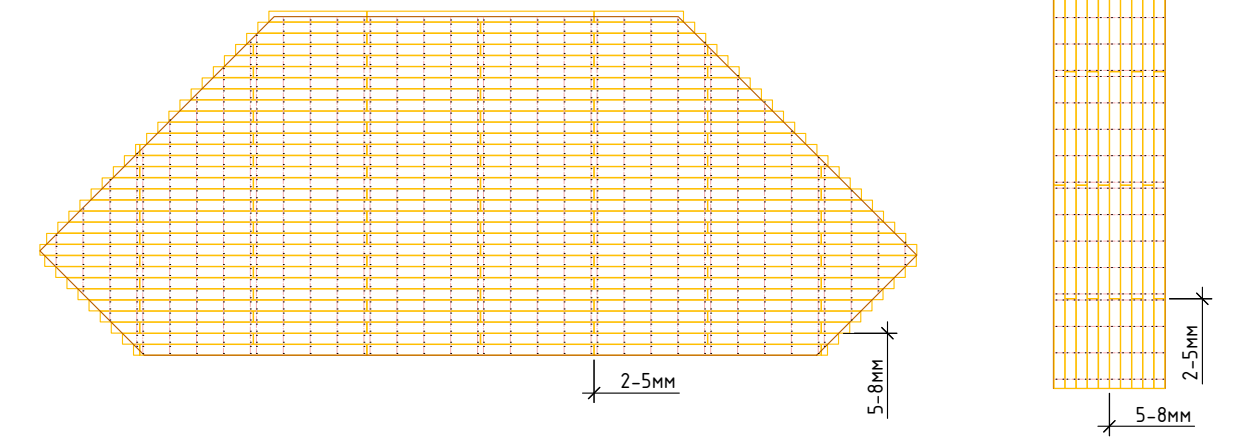


### Рулонный газон

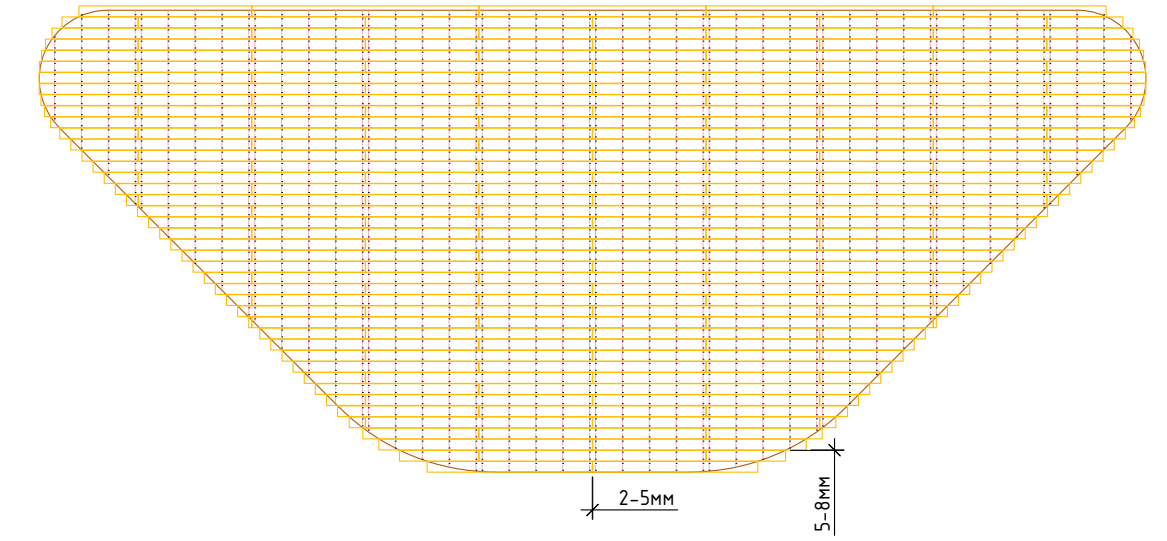
- Рулонный газон Стандартный - 0,02м
- Плодородный грунт - 0,15м
- Подушка из речного песка - 0,05м
- Геотекстиль плотн. 200 г/м<sup>2</sup>
- Уплотненный грунт



Палубная раскладка террасной доски Вельвет 27x142x3000мм на видовой площадке и мостике



Палубная раскладка террасной доски Вельвет 27x142x3000мм на сценической площадке



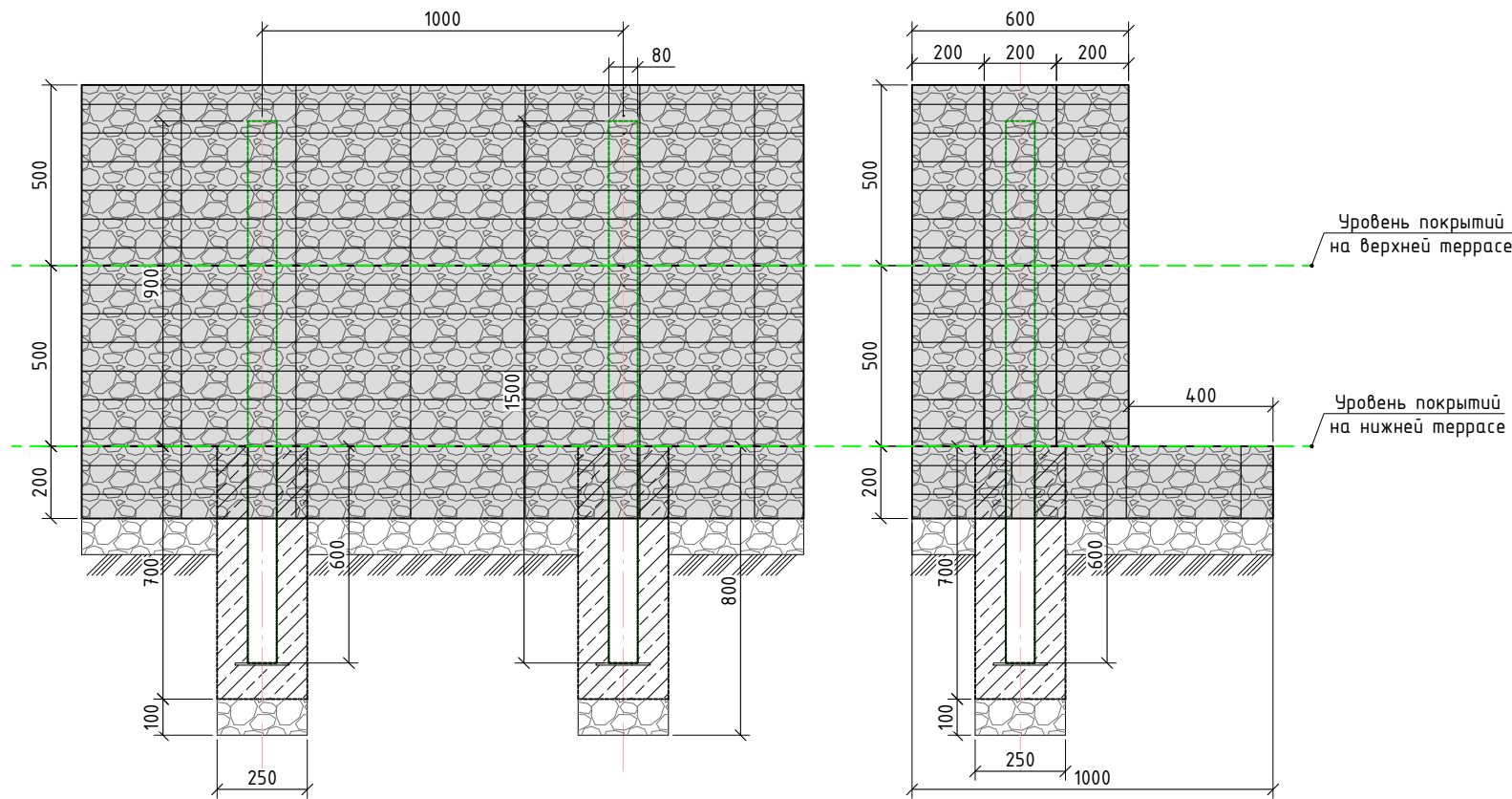
Инв. №подл.    Подпись и дата    Взам инв. №

9001.000000.3346-2024-AP				
«Благоустройство (капитальный ремонт) общественной территории по адресу: с. Узловое, ул. Приморская, 85а»				
Изм.	Кол.уч.	Лист	№ док.	Подпись
Разраб.	Литвиненко	04.24.2		
Проверил	Андрющенко	04.24.2		
Н.Контроль	Блекис	04.24.2		
Утвердил	Андрющенко	04.24.2		
ГИП	Блекис	04.24.2		
Планировочные решения			Стадия	Лист
			П	19
Конструкции покрытий			Листов	26
			ПОРТАЛ-ПСД.РФ ИП Андрющенко Г.В. г. Севастополь Формат А2	



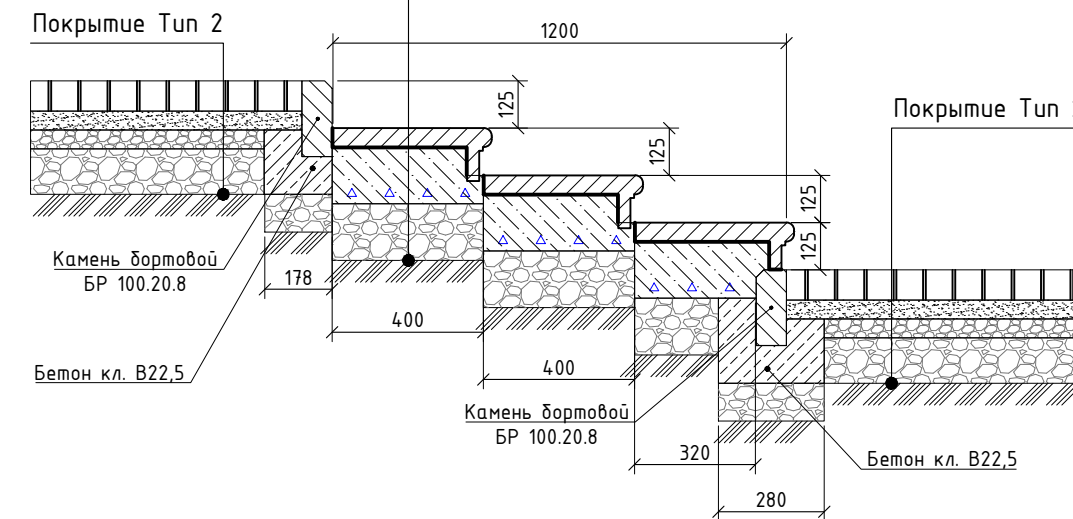
### Конструкция габионов

На участках параллельно тротуарам



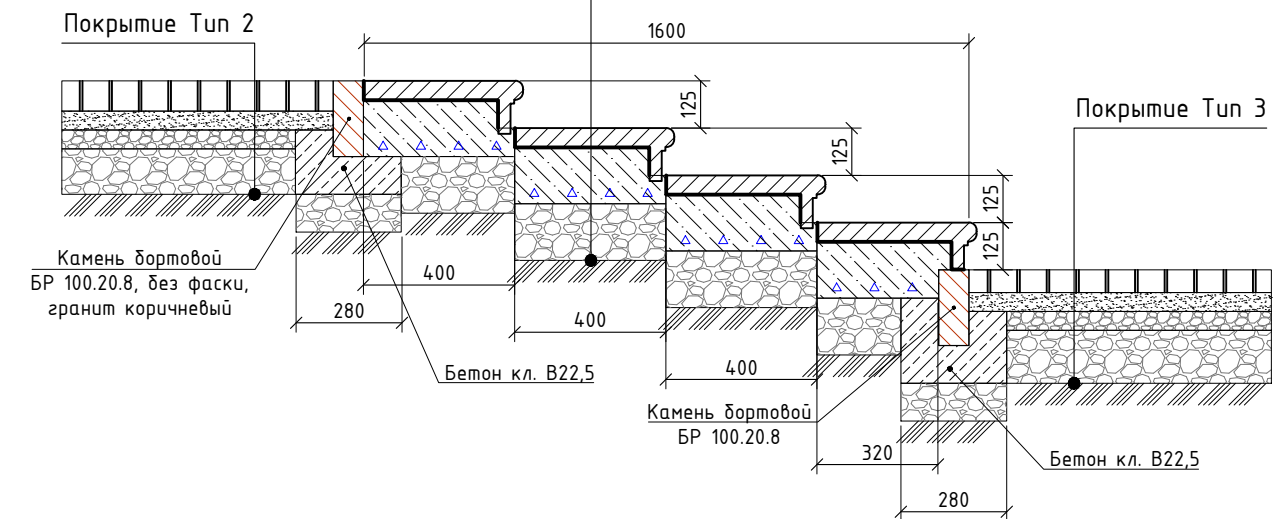
### Конструкция лестницы тротуара

- Проступь Л-ПРСТ.4,20, L=1,5мм, b=420мм, h=50мм
- Клей СМ17 - 2 мм
- Бетонное основание, бетон В22,5 с армированием сеткой 100x100x5мм - 0,15м
- Щебень природный фр. 5-20мм - 0,15м
- Геотекстиль плотн. 200 г/м<sup>2</sup>
- Уплотненный грунт



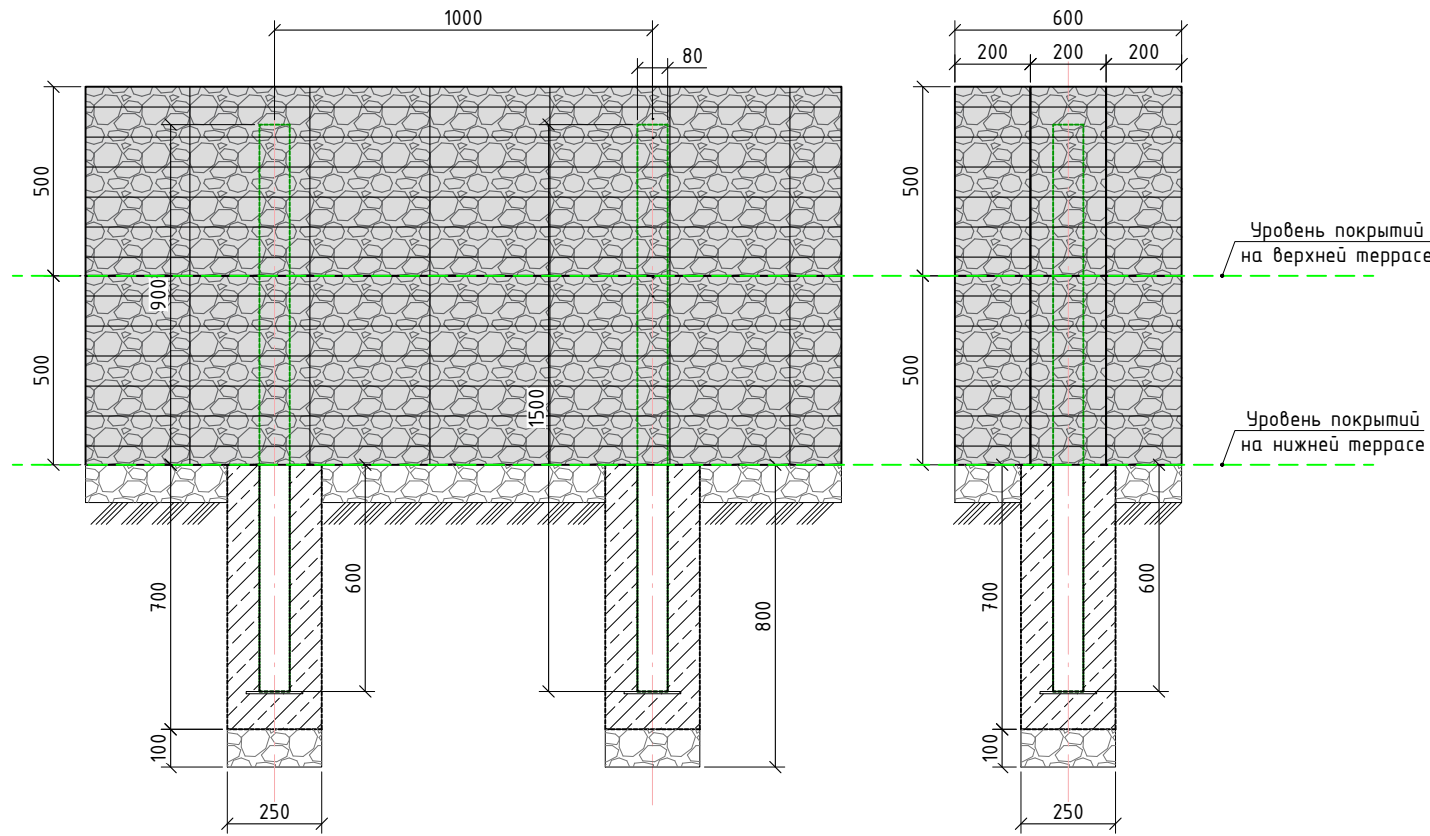
### Конструкция лестницы амфитеатра

- Проступь Л-ПРСТ.4,20, L=1,5мм, b=420мм, h=50мм
- Клей СМ17 - 2 мм
- Бетонное основание, бетон В22,5 с армированием сеткой 100x100x5мм - 0,15м
- Щебень природный фр. 5-20мм - 0,15м
- Геотекстиль плотн. 200 г/м<sup>2</sup>
- Уплотненный грунт

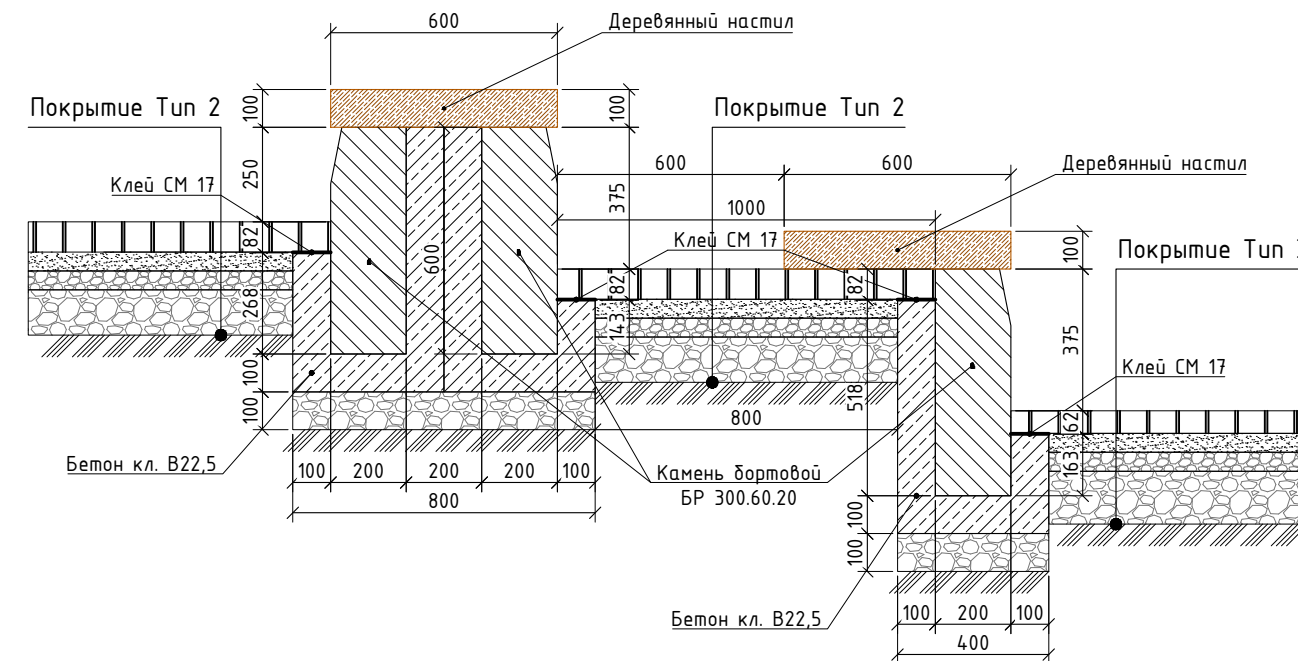


### Конструкция габионов

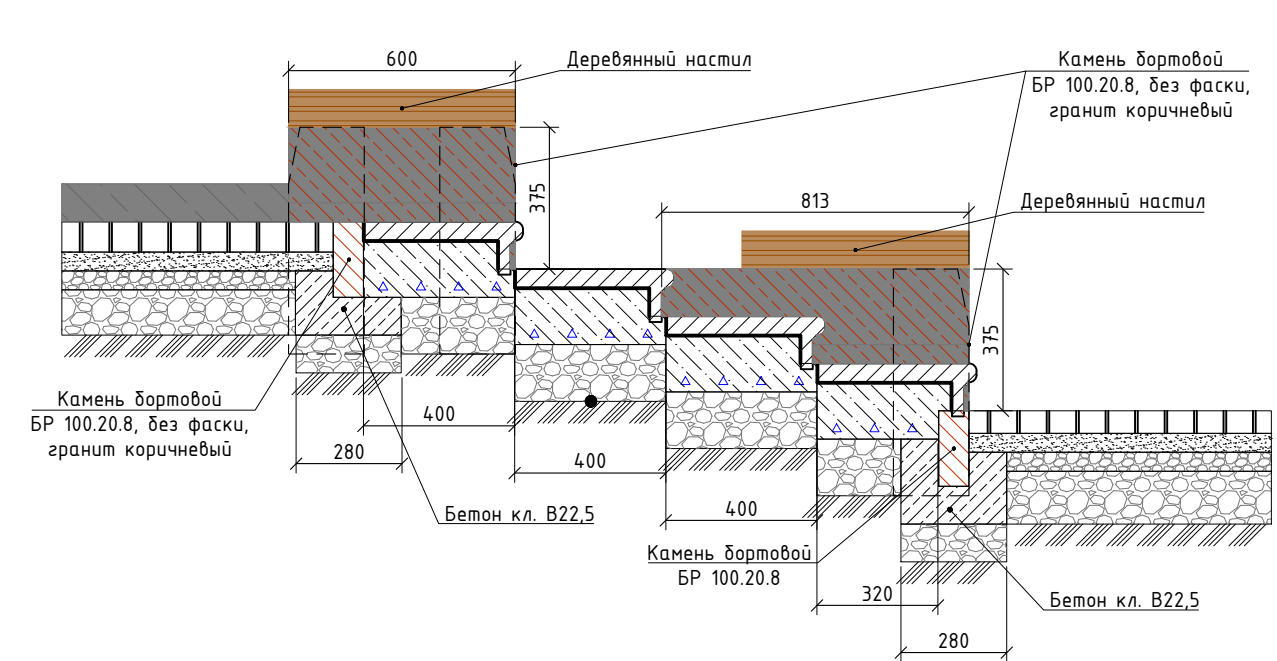
На участках перпендикулярно тротуарам



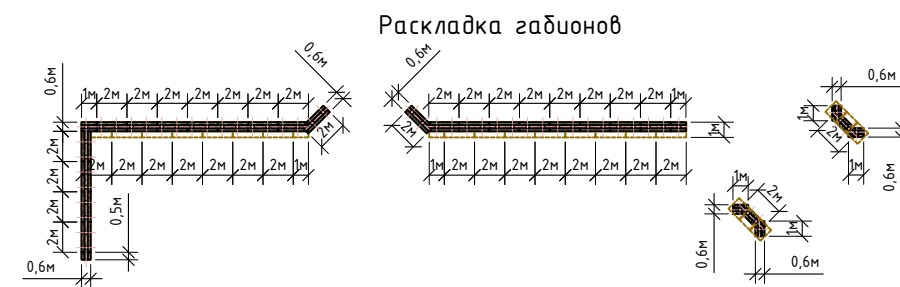
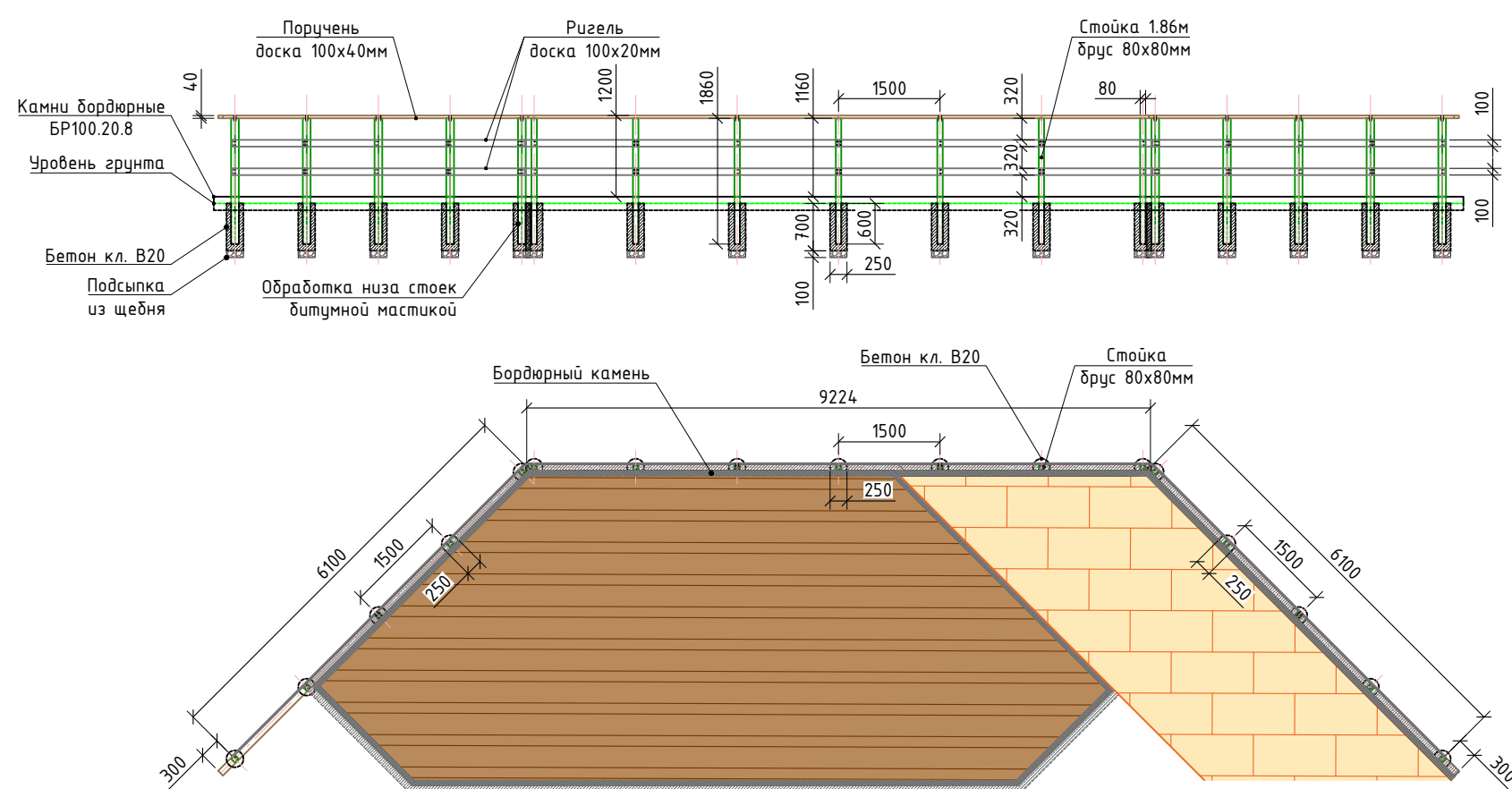
### Конструкция террас амфитеатра



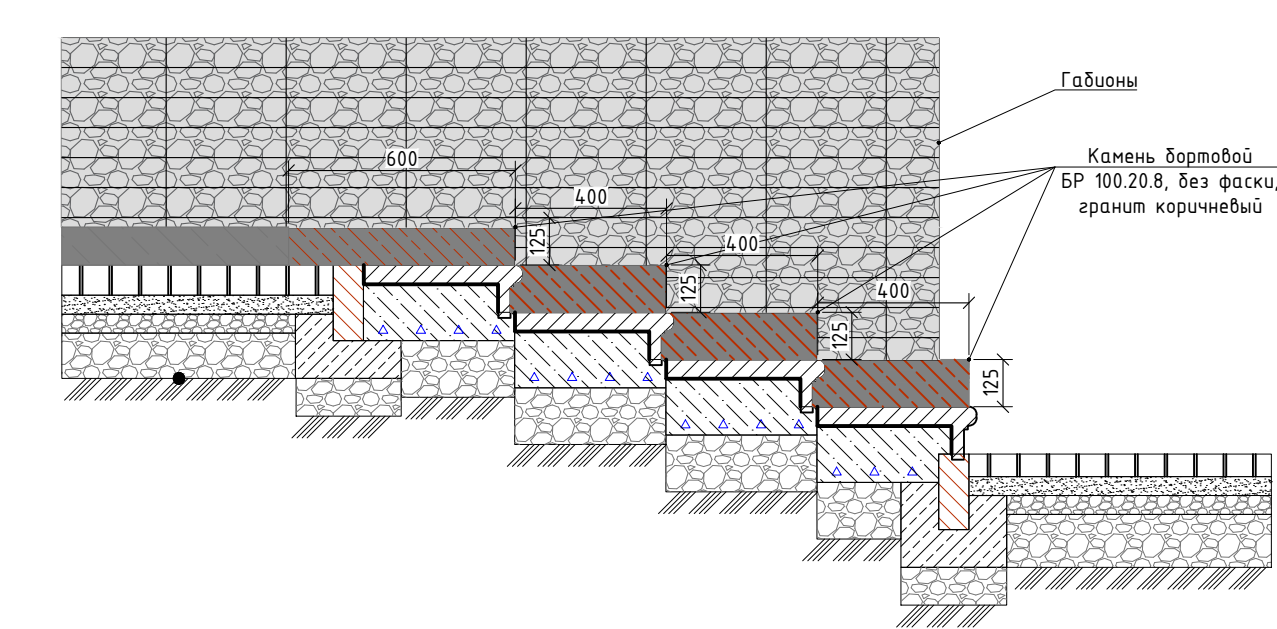
### Лестница амфитеатра, вид А-А



### Конструкция перильного ограждения видовой площадки



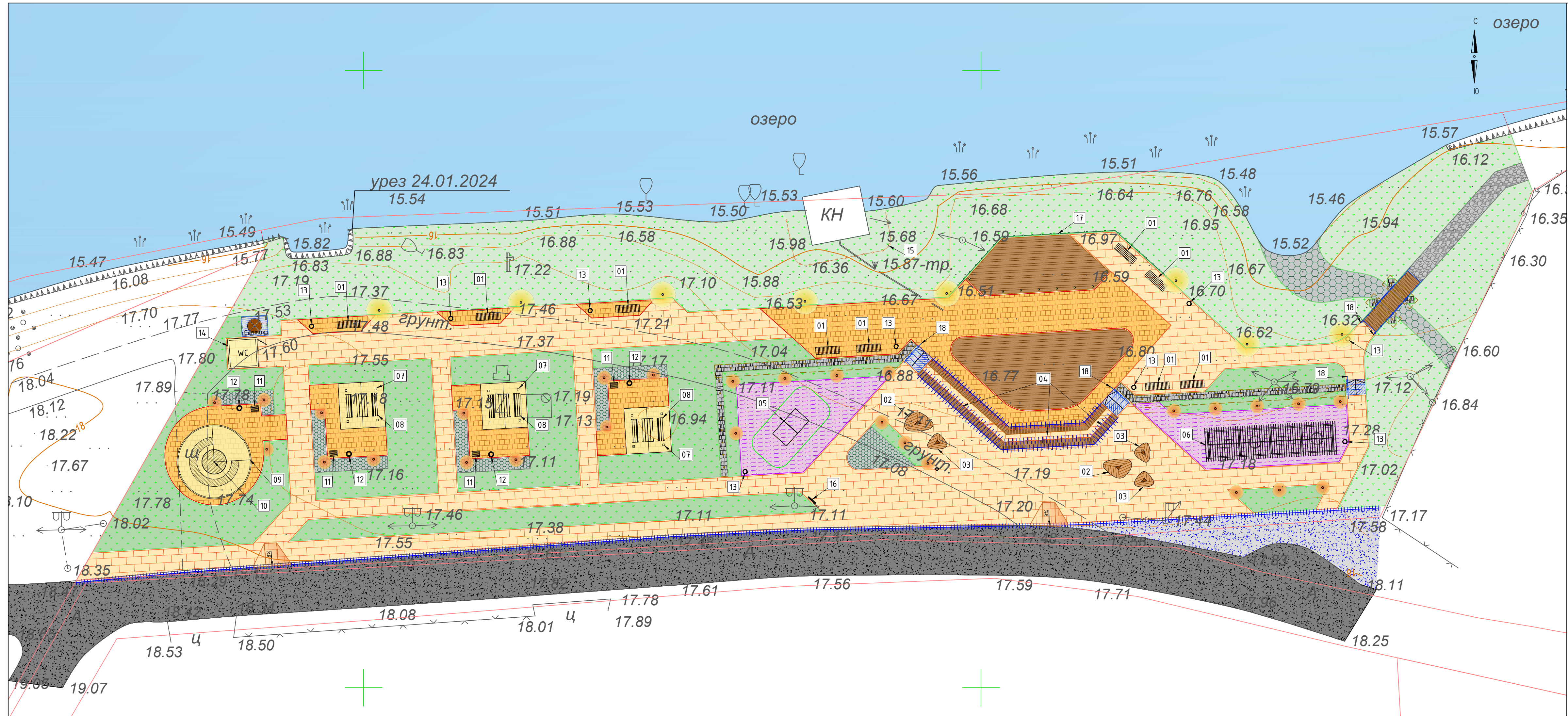
### Лестница амфитеатра, вид Б-Б



Инв. №подл. Подпись и дата. Взам инв. №

9001.000000.3346-2024-AP				
«Благоустройство (капитальный ремонт) общественной территории по адресу: с. Узловое, ул. Приморская, 85а»				
Изм.	Колуч.	Лист №док.	Подпись	Дата
Разраб.	Литвиненко		<i>[Signature]</i>	04.24г
Проверил	Андрющенко		<i>[Signature]</i>	04.24г
Н.Контроль	Блекис		<i>[Signature]</i>	04.24г
Утвердил	Андрющенко		<i>[Signature]</i>	04.24г
ГИП	Блекис		<i>[Signature]</i>	04.24г
Планировочные решения			Стадия	Лист
			П	20
Конструкции элементов благоустройства			Листов	26
			ПОРТАЛ-ПСД.РФ ИП Андрющенко Г.В. г. Севастополь Формат А2	





- Условные обозначения МАФ
- Скамейка без спинки "Астана" 1.9м
  - Скамейка из фибробетона Pebbles A
  - Скамейка из фибробетона Pebbles B
  - Настил для габионов и подпорных стенок
  - Пергола с камнями
  - Стол теннисный
  - Беседка "Дубрава"
  - Беседка Парковая
  - Мангал-барбекю «Парковый»
  - Урна для угля и пепла (пожаробезопасная)
  - Урна с бетонным основанием «Бульвар»
  - Модуль сантехнический (туалет)
  - Информационный стенд
  - Стальной светодиодный столб «Иннополис», В=4м
  - Фонарь уличный «Айрон», В=1.2м
  - Напольный встраиваемый светильник
  - Декоративное ограждение
  - Деревянные перильные ограждения (проектируемые)
  - Перила на лестницах и перепадах рельефа (проектируемые)
  - Номера объектов экспликации

Таблица 1 Экспликация (начало)

№	Наименование	Ед. изм.	Кол-во
1	Скамейка без спинки «Астана», арт.: 11209 Д=1.9м, Ш=0.6м, В=0.4м	шт	9
2	Скамейка из фибробетона Pebbles A, Д=2.3м, Ш=1.53м, В=0.4м	шт	2
3	Скамейка из фибробетона Pebbles B, Д=1.57м, Ш=1.25м, В=0.4м	шт	3
4	Настил для габионов и подпорных стенок Д=36м, Ш=0.6м, В=0.06м	м	37
5	Стол теннисный City Strong Д=2.74м, Ш=1.52м, В=0.76м	шт	1
6	Пергола-качели «Радуца», арт.: 18741, Д=10.6м, Ш=3м, В=3м, 4 секц	м	10.6
7	Беседка "Дубрава", арт.: 13019, Д=3.65м, Ш=3.7м, В=2.5м	шт	3
8	Комплект мебели "Коллеж", арт.: 13997 Стол, скамейка, банкетка, Д=1.8м	шт	3
9	Беседка Парковая, арт.: 0802, Д=3м, Ш=3м, В=2.7м	шт	1
10	Скамейка стальная радиусная «Альтаир», арт.: 41047 Д=9.4м, Ш=0.6м, Н=0.515м, R1=15м, R2=2.1м	м	9
11	Мангал-барбекю «Парковый», арт.: 9600, Д=0.6м, Ш=0.46м, В=1.08м	шт	4
12	Урна для угля и пепла (пожаробезопасная), арт.: 9616, Д=0.6м, Ш=0.6м, В=0.65м, 30л	шт	4

Таблица 1 Экспликация (начало)

№	Наименование	Ед. изм.	Кол-во
13	Урна с бетонным основанием «Бульвар», арт.: 9671, Д=0.45м, Ш=0.45м, В=0.7м	шт	9
14	Туалетный модуль Т-6, арт.: Н140758 Д=2.4м, Ш=2.4м, В=2.5м	шт	1
15	Декоративное ограждение Руза	м	14
16	Информационный стенд «Линк» L	шт	1
17	Перильное ограждение деревянное	м	22
18	Перильное ограждение с поручнем, арт.: 51989-IND	м	18
19	Стальной светодиодный столб «Техно-2», арт.: 9850, В=4,0м	шт	8
20	Фонарь уличный «Айрон», арт.: 7549, В=1.2м	шт	28
21	Напольный встраиваемый светильник	шт	9
22			

9001.000000.3346-2024-AP

«Благоустройство (капитальный ремонт) общественной территории по адресу: с. Угловое, ул. Приморская, 85а»

Изм.	Колуч.	Лист	№ док.	Подпись	Дата
Разраб.		Литвиненко		<i>[Signature]</i>	04.24г
Проверил		Андрященко		<i>[Signature]</i>	04.24г
Н.Контроль		Блекис		<i>[Signature]</i>	04.24г
Утвердил		Андрященко		<i>[Signature]</i>	04.24г
ГИП		Блекис		<i>[Signature]</i>	04.24г

Планировочные решения	Стандия	Лист	Листов
П	21	26	

Портал-ПСД РФ  
ИП Андрященко Г.В.  
г. Севастополь  
Формат А2+ (841x420)

Инф. Метод. Подпись и дата. Взаимный №




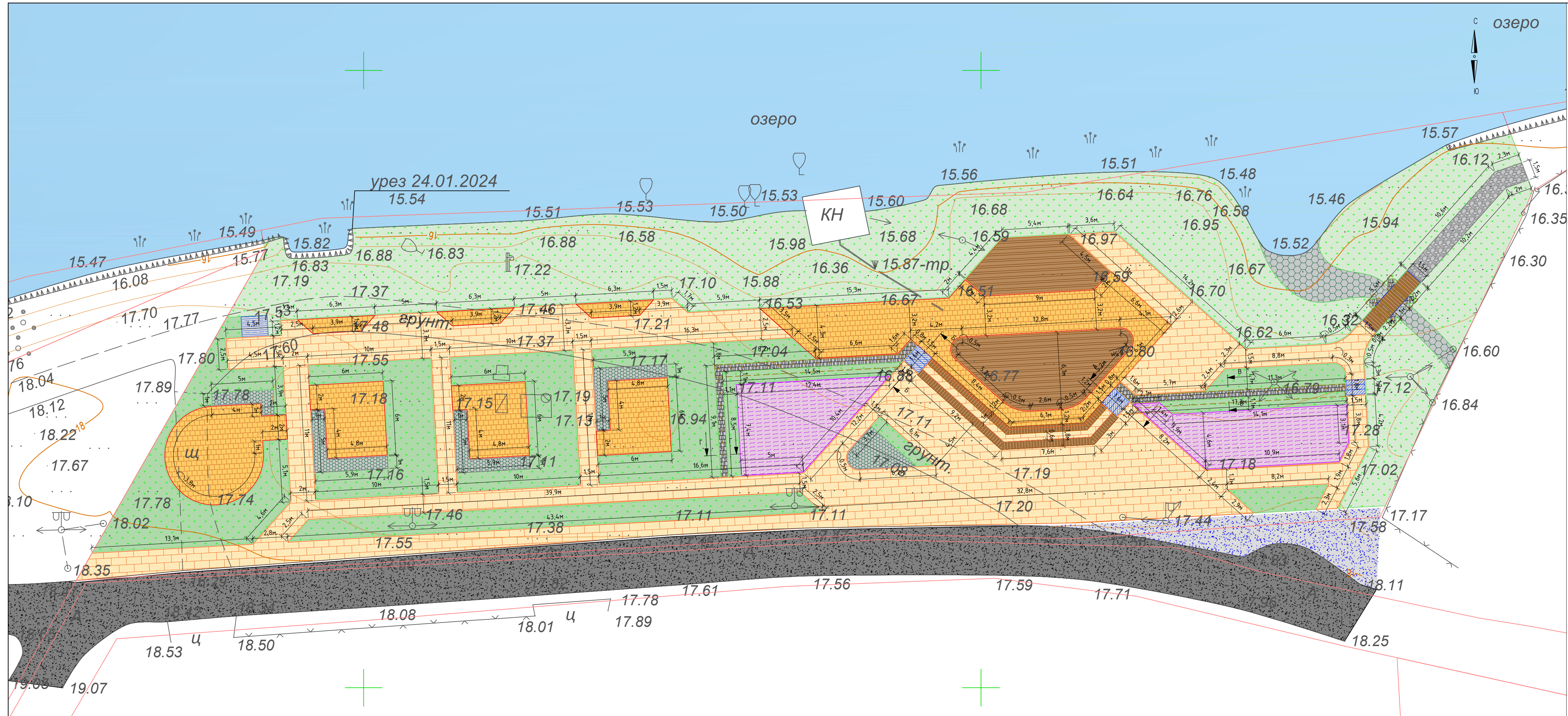


Таблица 1 Экспликация (начало)			
№	Наименование	Ед. изм.	Кол-во
1	Скамейка без спинки «Астана», арт: 11209 Д=1.9м, Ш=0.6м, В=0.4м	шт	9
2	Скамейка из фибробетона Pebbles A, Д=2.3м, Ш=1.55м, В=0.4м	шт	2
3	Скамейка из фибробетона Pebbles B, Д=1.57м, Ш=1.25м, В=0.4м	шт	3
4	Настил для габионов и подпорных стен Д=36м, Ш=0.6м, В=0.06м	м	37
5	Стол теннисный City Strong Д=2.74м, Ш=1.52м В=0.76м	шт	1
6	Пергола-кечели «Радуга», арт: 18741, Д=10.6м, Ш=3м, В=3м, 4 секц	м	10.6
7	Беседка «Дубрава», арт: 13019, Д=3.65м, Ш=3.7м, В=2.5м	шт	3
8	Комплект мебели «Колледж», арт: 13997 Стол, скамейка, банкетка, Д=1.8м	шт	3
9	Беседка Парковая, арт.: 0802, Д=3м, Ш=3м, В=2.7м	шт	1
10	Скамейка стальная радиусная «Альтаир», арт.: 41047 Д=9.4м, Ш=0.6м, Н=0.515м, R1=1.5м, R2=2.1м	м	9
11	Мангал-барбекю «Парковый», арт.: 9600, Д=0.6м, Ш=0.46м, В=1.08м	шт	4
12	Урна для угля и пепла (жаробезопасная), арт.: 9616, Д=0.6м, Ш=0.6м, В=0.65м, 30л	шт	4
13	Урна с бетонным основанием «Бульвар», арт.:9671, Д=0.45м, Ш=0.45м, В=0.7м	шт	9
14	Туалетный модуль Т-6, арт.: Н140758 Д=2.4м, Ш=2.4м, В=2.5м	шт	1
15	Декоративное ограждение Руза	м	14
16	Информационный стенд «Линк» L	шт	1
17	Перильное ограждение деревянное	м	22
18	Перильное ограждение с поручнем, арт.: 51989-IND	м	18
19	Стальной светодиодный столб «Техно-2», арт.: 9850, В=4,0м	шт	8
20	Фонарь уличный «Айрон», арт.: 7549, В=1,2м	шт	28
21	Напольный встраиваемый светильник	шт	9
22	Умный столб Смартчейн	шт	1

Инв. №подл. Подпись и дата Взам.инв.№

9001.000000.3346-2024-AP					
«Благоустройство (капитальный ремонт) общественной территории по адресу: с. Узловое, ул. Приморская, 85а»					
Изм.	Кол.уч.	Лист	№док.	Подпись	Дата
Разраб.		Литвиненко		<i>[Signature]</i>	04.24г
Проверил		Андрющенко		<i>[Signature]</i>	04.24г
Н.Контроль		Блекис		<i>[Signature]</i>	04.24г
Утвердил		Андрющенко		<i>[Signature]</i>	04.24г
ГИП		Блекис		<i>[Signature]</i>	04.24г
Планировочные решения		Стадия	Лист	Листов	
		П	22	26	
Ведомость малых архитектурных форм		ПОРТАЛ-ПСД РФ ИП Андрющенко Г.В. г. Севастополь			Формат А2





Числовые обозначения

	Кадастровая граница участка
	Контуры покрытий и сооружений
	Здания и сооружения нежилые
	Изолинии рельефа
	Асфальтобетонные покрытия проездов существующие
	Асфальтобетонные покрытия проездов Тип 1
	Тротуарные покрытия из плитки (светлой) Тип 2 Сити
	Тротуарные покрытия из плитки (коричневой) Тип 3 Антик
	Покрытия из террасной доски Тип 4
	Бесшовные резиновые покрытия Тип 5
	Гравийные покрытия Тип 6
	Декоративные покрытия из гальки и крупных валунов Тип 7
	Деревянный настил сидений амфитеатра
	Бетонные покрытия лестниц и амфитеатра
	Конструкции из габионов
	Зоны естественного озеленения
	Зеркало воды озера

Таблица 1.1 Экспликация

№	Наименование
1	Асфальтобетонные покрытия h=8см Тип 1
2	Покрытия из тротуарной плитки светлой h=6см Тип 2
3	Покрытия из тротуарной плитки коричневой h=6см Тип 3
4	Покрытия из террасной доски Тип 4
5	Бесшовные резиновые покрытия h=15мм Тип 5
6	Гравийные покрытия (декоративные) Тип 6
7	Декоративные покрытия из гальки и крупных валунов разной формы (сухой ручей) Тип 7
8	Деревянные покрытия на бетонном основании (амфитеатр, мостик)
9	Бетонные ступени лестниц
10	Подпорные стены из габионов
11	Зоны естественного озеленения
12	Зеркало воды озера

Таблица 1.2 Техничко-экономические характеристики (начало)

№	Наименование	Единица изм.	Кол-во
1	Площадь асфальтобетонного покрытия Тип 1	м <sup>2</sup>	86.8
2	Площадь мощения тротуарной плитки (крупноформатная желтая) h=6см Тип 2	м <sup>2</sup>	725.7
3	Площадь мощения тротуарной плитки (мелкоформатная красная) h=6см Тип 3	м <sup>2</sup>	3115
4	Площадь укладки террасной доски Тип 4	м <sup>2</sup>	114.5
5	Площадь бесшовных резиновых покрытий Тип 5	м <sup>2</sup>	129.4
6	Площадь декоративных гравийных покрытий Тип 6	м <sup>2</sup>	18.8
7	Площадь декоративных покрытий из гальки и крупных валунов Тип 7	м <sup>2</sup>	82.8
8	Покрытия амфитеатра (деревянный настил на бетонном основании)	м <sup>2</sup>	21.6
9	Бетонные ступени лестниц	м <sup>2</sup>	6.4
10	Габионы	м <sup>3</sup>	29.9
11	Площадь цветников злаковых трав	м <sup>2</sup>	77.2
12	Площадь рулонных газонов	м <sup>2</sup>	380

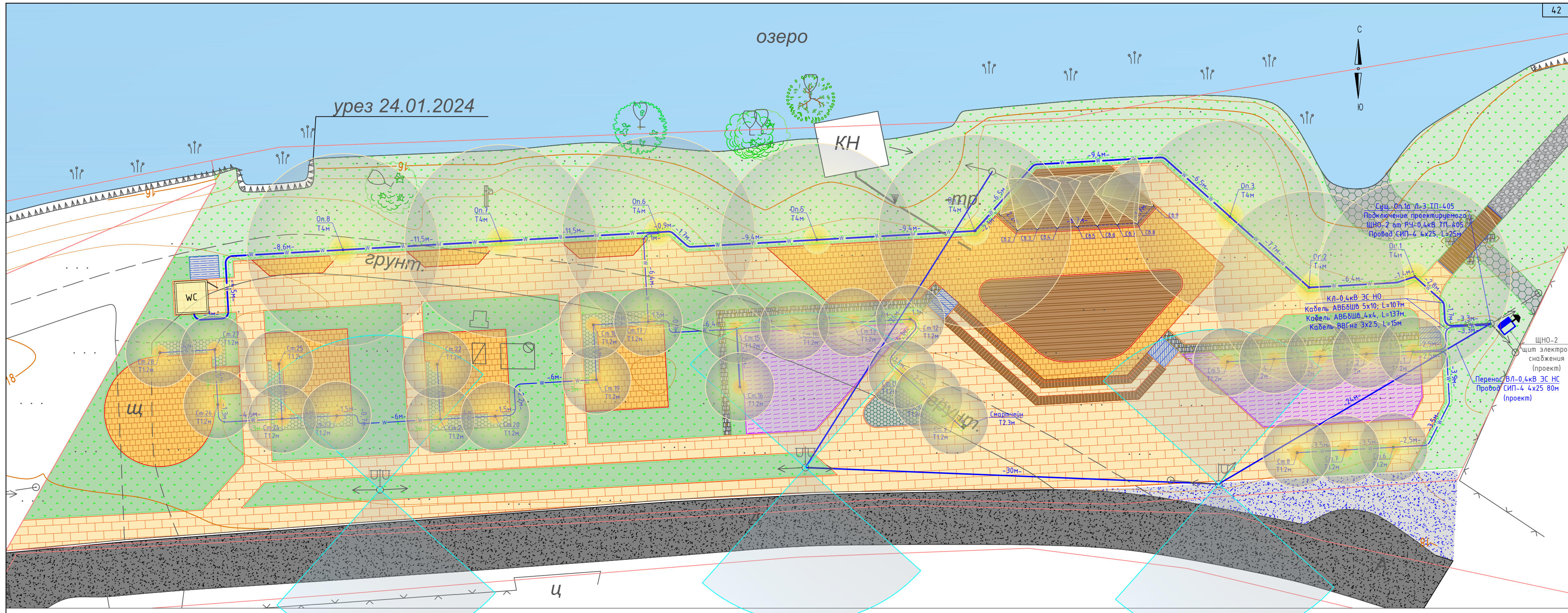
Таблица 1.2 Техничко-экономические характеристики (окончание)

№	Наименование	Единица изм.	Кол-во
13	Площадь естественного озеленения	м <sup>2</sup>	798.1
14	Площадь благоустраиваемого участка	м <sup>2</sup>	2984
15	Общая площадь участков по кадастровому учету	м <sup>2</sup>	11671
16	Протяженность дорожных бордюров	м.п.	106
17	Протяженность дорожных бордюров усиленных	м.п.	54.6
18	Протяженность тротуарных бордюров	м.п.	599
19	Протяженность тротуарных бордюров декоративных	м.п.	69
20	Протяженность геобордюра	м.п.	60.2

				9001.000000.3346-2024-AP								
				«Благоустройство (капитальный ремонт) общественной территории по адресу: с. Угловое, ул. Приморская, 85а»								
Изм.	Кол-во	Лист	№ док.	Подпись	Дата	Планировочные решения	Стандия	Лист	Листов			
Разраб.			Литвиненко	<i>[Signature]</i>	04.24г					П	23	26
Проверил			Андрющенко	<i>[Signature]</i>	04.24г							
Н.Контроль			Блекис	<i>[Signature]</i>	04.24г							
Утвердил			Андрющенко	<i>[Signature]</i>	04.24г							
ГИП			Блекис	<i>[Signature]</i>	04.24г							
						Разбивочный план М 1:200	ПОРТАЛ-ПСД.РФ ИП Андрющенко Г.В. г. Севастополь Формат А2+ (84х420)					

Инф. №подл. Взаимный № Подпись и дата





Условные обозначения

- Кадастровая граница участка
- Контуры покрытий и сооружений
- Здания и сооружения нежилые
- Изолинии рельефа
- Асфальтобетонные покрытия проездов существующие
- Асфальтобетонные покрытия проездов Тип 1
- Тротуарные покрытия из плитки (крупноформатной) Тип 2
- Тротуарные покрытия из плитки (мелкоформатной) Тип 3
- Покрытия из террасной доски Тип 4
- Бесшовные резиновые покрытия Тип 5
- Гравийные покрытия дорожек Тип 6
- Декоративные покрытия из гальки и крупных балунов Тип 7
- Деревянный настил сидений амфитеатра
- Бетонные покрытия лестниц и амфитеатра
- Габионы
- Зоны озеленения
- Зеркало воды озера
- Стальной светодиодный столб «Иннополис», В=4м
- Фонарь уличный «Айрон», В=1,2м
- Напольный встраиваемый светильник
- Кабельная линия наружного освещения
- Световое пятно существующих светильников
- Световое пятно проектируемых светильников
- Существующая ж/б опора со светильниками

Таблица 1 Ведомость осветительных приборов

№	Наименование	Ед. изм.	Кол-во
19	Стальной светодиодный столб «Техно-2», арт.: 9850, В=4,0м	шт	8
20	Фонарь уличный «Айрон», арт.: 7549, В=1,2м	шт	28
21	Напольный встраиваемый светильник	шт	9
22	Умный столб Смартчейн	шт	1

Инв. №подл. Подпись и дата. Взам. инв. №

Изм.	Кол.уч.	Лист	№ док.	Подпись	Дата
Разраб.				Литвиненко	04.24г
Проверил				Андрющенко	04.24г
Н.Контроль				Блекис	04.24г
Утвердил				Андрющенко	04.24г
ГИП				Блекис	04.24г

**9001.000000.3346-2024-AP**

«Благоустройство (капитальный ремонт) общественной территории по адресу: с. Узловое, ул. Приморская, 85а»

Планировочные решения	Стадия	Лист	Листов
	П	24	26

План размещения элементов освещения  
М 1:200

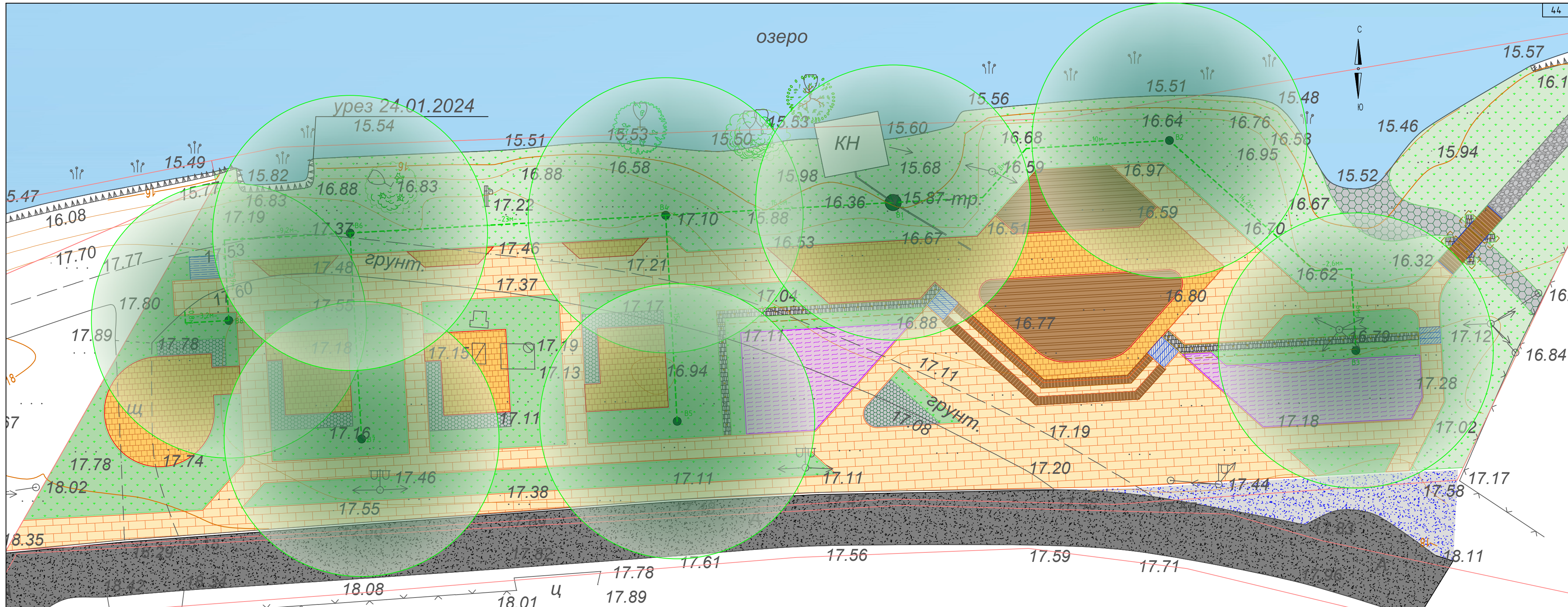
ПОРТАЛ-ПСД РФ  
ИП Андрющенко Г.В.  
г. Севастополь

Формат А2 (594x420)









Условные обозначения

- |  |   |  |   |
|--|---|--|---|
|  | Кадастровая граница участка                             |  | Деревянный настил сидений амфитеатра              |
|  | Контуры покрытий и сооружений                           |  | Бетонные покрытия лестниц и амфитеатра            |
|  | Здания и сооружения нежилые                             |  | Габионы   |
|  | Изолинии рельефа  |  | Зоны озеленения                                   |
|  | Асфальтобетонные покрытия проездов существующие         |  | Зеркало воды озера                                |
|  | Асфальтобетонные покрытия проездов Тип 1                |  | Бетонный колодец подключения к водопроводу полива |
|  | Тротуарные покрытия из плитки (крупноформатной) Тип 2   |  | Пластиковый садовый люк                           |
|  | Тротуарные покрытия из плитки (мелкоформатной) Тип 3    |  | Кабельная линия наружного освещения               |
|  | Покрытия из террасной доски Тип 4                       |  | Радиус полива 10м                                 |
|  | Бесшовные резиновые покрытия Тип 5                      |  |   |
|  | Гравийные покрытия дорожек Тип 6                        |  |   |
|  | Декоративные покрытия из гальки и крупных балунов Тип 7 |  |   |

Наименование	Ед.изм.	Кол-во	Примечание
Траншея Т2	м	133	
Труба ПЭ100 SDR11, 32x3,0 мм	м	103	Магистраль
Труба полипропиленовая PN 10/25	м	30	Ответвления от магистральной тр.
Муфты ПЭ 32 мм	шт	4	
Тройник ПЭ 32 мм	шт	9	
Отвод 90° ПЭ 32 мм	шт	9	
Муфта ПЭ редукционная 32x25 мм	шт	2	
Короб поливочный	шт	8	D=240мм, H=230мм
Кран поливочный 25 мм	шт	9	
Рукава поливочные 25 мм	м	40	2x20м

9001.000000.3346-2024-AP

«Благоустройство (капитальный ремонт) общественной территории по адресу: с. Узловое, ул. Приморская, 85а»

Изм.	Кол.уч.	Лист	№ док.	Подпись	Дата
Разраб.				Литвиненко	04.24г
Проверил				Андрющенко	04.24г
Н.Контроль				Блекис	04.24г
Утвердил				Андрющенко	04.24г
ГИП				Блекис	04.24г

Стадия	Лист	Листов
П	26	26

ПОРТАЛ-ПСД РФ  
ИП Андрющенко Г.В.  
г. Севастополь

Инв. №подл. Подпись и дата. Взам. инв. №



№пп	Наименование видов работ	Ед. изм.	Кол-во	Масса ед., кг	Примечание
<u>1. Демонтажные работы</u>					
1	Разборка и демонтаж бетонных плит, толщиной до 15 см	м3	1.08		Лом ц/б 7.2*0.15*2.0 м
2	Демонтаж стале-алюминиевого провода АС16	м	154.8		4 нитки по 38.7м
3	Демонтаж бетонной стойки СВ95 промежуточной опоры	шт	1		0.75м
4	Кронирование ветвей деревьев с автовышки	шт	5		
5	Расчистка площадей от кустарника	м2	324		
6	Перемещение на расстояние до 10м и погрузка демонтированных материалов на самосвалы	т	2.91		
7	Перевозка демонтированных материалов самосвалами на расстояние до 18км	т	2.91		
<u>2. Планировка участка</u>					
10	Разбивка участка	м2	2984		
11	Планировка участка механизированным способом, бульдозерами мощн. до 59кВт	м2	2027		
12	Планировка участка, выемка грунта, с перемещением до 50м, бульдозерами мощн. до 59кВт	м3	113.4		
13	Планировка участка, насыпь гидрофобного грунта, бульдозерами мощн. до 59кВт	м3	67.2		180.6-113.4=67.2
14	Разработка грунта гр.2 под покрытия и габионы	м3	23.61		114.5*0.1+ (38*0.3+7.2*0.1) м³
15	Разработка грунта гр.2 под установку бортовых камней БР300.60.20, БР100.30.15, БР100.20.8	м3	25.144		106*0.35*0.1+668*0.28* 0.1+54.6*0.4*0.125м³
16	Планировка откосов экскаватором	м2	690		
17	Уплотнение грунта пневматическими трамбовками за 2 раза, h=0,1м	м2	1770.02		1466.8+45.2+106*0.35+668* 0.28+54.6*0.4+60.2*0.2
18	Доставка гидрофобного грунта самосвалами на расстояние до 31 км	т	107.52		
19	Перевозка излишков грунта самосвалами на расстояние до 32 км	т	55.73		
<u>3. Устройство примыкания к дорожному полотну Тип 1</u>					
20	Устройство основания из щебня фр.5-20 М400, h=0,1м под установку бордюрного камня БР100.30.15	м3	3.71		106*0.35*0.1 м³
21	Установка бортового камня БР100.30.15 на бетонном основании	м	106		
22	Укладка геотекстильного полотна, Дорнит плотн. 200 г/м²	м2	86.8		
23	Устройство основания под асфальтобетон из щебня фр.20-40 М400, толщиной 0,15м	м3	13.02		86.8 м² под асфальтобетон
24	Подсыпка выравнивающего слоя из щебня фр.5-20 М400, толщиной 0,05м	м3	4.34		86.8 м² под асфальтобетон
25	Розлив жидких вяжущих материалов - битумная эмульсия из расчета 0,4л/м2	м2	86.8		86.8*0.4/1000= 0.0347м
26	Устройство выравнивающего слоя из к/з а/б смеси тип «Б» марки II ср, толщиной 6 см	м2	86.8		
27	Розлив жидких вяжущих материалов - битумная эмульсия из расчета 0,4л/м2	м2	86.8		86.8*0.4/1000= 0.0347м
28	Устройство верхнего слоя покрытия из м/з а/б смеси тип «Б» марки II толщиной 4 см	м2	86.8		
29	Доставка на площадку геотекстиля, щебня, битума, ж/б изделий, асфальтобетона, грунта				

№пп	Наименование видов работ	Ед. изм.	Кол-во	Масса ед., кг	Примечание
<u>4. Устройство габионов</u>					
30	Бурение котлованов под установку стоек габионов Т1.5м, h=0.8м, d=0.25м, V1=0.0393 м³	м3	2.044		Т1.5м, 52шт
31	Подсыпка из щебня в основание стоек, фр. 5-20мм, h=0.1м, d=0.25м, V1=0.005м³	м3	0.26		Т1.5м, 52шт
32	Антикоррозионная обработка низа стоек битумной мастикой за 2 раза, Т1.5м, h=0.7м S1=0.263м²	м2	13.676	1777 руб/3кг vseinstrumenti	ТН №24 МГТН 13.676*1.5=20.514кг/1р
33	Установка стальных стоек для габионов 80x80x1500x3мм с фланцем	шт	52	2 213 р atlant3d.ru	m1=12.815кг
34	Заливка бетонного фундамента стоек, бетон В22,5 Т1.5м, h=0.7м, d=0.25м, V1=0.0344 м³	м3	1.789		Т1.5м, 52шт
35	Укладка геотекстильного полотна, Дорнит плотн. 200 г/м²	м2	45.2		38+7.2=45.2 м²
36	Устройство основания из щебня фр.5-20 М400, h=0,1м под установку габионов	м3	4.52		(38+7.2)*0.10 м³
37	Установка габионов	м3	38.95		
МАТ	Сварные габионы 1000x2000x200мм	шт	15	4 870 р armada82.ru	горизонтальная установка
МАТ	Сварные габионы 1000x1000x200мм	шт	8	2 700 р armada82.ru	горизонтальная установка
МАТ	Сварные габионы 500x2000x200мм	шт	138	2 940 р armada82.ru	вертикальная установка
МАТ	Сварные габионы 500x1000x200мм	шт	36	1 600 р armada82.ru	вертикальная установка
МАТ	Сварные габионы 500x500x200мм	шт	3	940 р armada82.ru	вертикальная установка
38	Доставка на площадку геотекстиля, щебня, стоек, бетона, габионов				
<u>5. Устройство покрытий из тротуарной плитки Тип 2, Тип 3</u>					
40	Устройство основания из щебня фр.5-20 М400, h=0,1м под установку бордюрного камня БР300.60.20	м3	2.184		54.6*0.4*0.1 м³
41	Устройство основания из щебня фр.5-20 М400, h=0,1м под установку бордюрного камня БР100.20.8	м3	18.704		668*0.28*0.10 м³
42	Установка бортового камня БР300.60.20 на бетонном основании	м	54.6	7455.6 руб complexs.ru	Бетонный замок V=0.1163*54.6=6.352м³
43	Установка бортового камня БР100.20.8 на бетонном основании	м	599		
44	Установка бортового камня БР100.20.8 гранит коричневый без фаски на бетонном основании	м	69	809 р/шт albia.ru	
45	Укладка геотекстильного полотна, Дорнит плотн. 200 г/м²	м2	1037.2		
46	Устройство основания под тротуары фр.20-40 М400, толщиной 0,12м	м3	87.084		725.7 м² под крупную плитку
47	Устройство основания под тротуары фр.20-40 М400, толщиной 0,14м	м3	43.610		311.5 м² под мелкую плитку
48	Подсыпка выравнивающего слоя из щебня фр.5-20 М400, толщиной 0,05м	м3	51.86		1037.2 м² под тротуарную плитку
49	Укладка дренажных труб из полипропилена d=25x2.3мм SDR11	м	67.4	70 р/м nf-truba.ru	Труба ПП PPR d=25x2.3мм SDR11
50	Сверление отверстий в бетоне, диаметром d=30мм, толщиной b=80мм	шт	44		

Взам.инв.№	Подпись и дата	Инв. №подл.		
24	Подсыпка выравнивающего слоя из щебня фр.5-20 М400, толщиной 0,05м	м3	4.34	86.8 м² под асфальтобетон
25	Розлив жидких вяжущих материалов - битумная эмульсия из расчета 0,4л/м2	м2	86.8	86.8*0.4/1000= 0.0347м
26	Устройство выравнивающего слоя из к/з а/б смеси тип «Б» марки II ср, толщиной 6 см	м2	86.8	
27	Розлив жидких вяжущих материалов - битумная эмульсия из расчета 0,4л/м2	м2	86.8	86.8*0.4/1000= 0.0347м
28	Устройство верхнего слоя покрытия из м/з а/б смеси тип «Б» марки II толщиной 4 см	м2	86.8	
29	Доставка на площадку геотекстиля, щебня, битума, ж/б изделий, асфальтобетона, грунта			

9001.000000.3346-2024-AP .BP1					
«Благоустройство (капитальный ремонт) общественной территории по адресу: с. Узловое, ул. Приморская, 85а»					
Изм.	Кол.уч.	Лист	№докум.	Подпись	Дата
Разраб.		Литвиненко		<i>[Подпись]</i>	04.24г
Проверил		Андрющенко		<i>[Подпись]</i>	04.24г
Н.Контроль		Блекис		<i>[Подпись]</i>	04.24г
Утвердил		Андрющенко		<i>[Подпись]</i>	04.24г
ГИП		Блекис		<i>[Подпись]</i>	04.24г
Планировочные решения				Стадия	Лист
Ведомость работ устройство покрытий				П	1
ПОРТАЛ-ПСД.РФ ИП Андрющенко Г.В. г. Севастополь				Листов	3

№пп	Наименование видов работ	Ед. изм.	Кол-во	Масса ед., кг	Примечание
51	Смесь цементно-песчаная, цемент марки М400, слой толщиной 0,05м	м3	51.86		1037.2 м <sup>2</sup> под тротуарную плитку
52	Грунтование бетонного основания за 2 раза	м2	21.8	3003 руб/5л vseinstrumenti	Церезит СТ 17 21.8*0.2=4.36л/1р
53	Устройство покрытия из крупноформатной тротуарной плитки, кол-во плитки при укладке на 1м <sup>2</sup> -5.6шт, 600х300мм, h=0,08м, без фаски	м2	709.3	2891 р/м <sup>2</sup> albia.ru	Прямоугольник Б.5.П.8 Гранит Желтый 716.6м <sup>2</sup>
54	Укладка крупноформатной тротуарной плитки на плиточный клей СМ17 по бетонному основанию	м2	16.4	739 руб/5кг vseinstrumenti	Церезит СМ 17 16.4*1.1=18.04кг
55	Устройство покрытия из мелкоформатной тротуарной плитки, кол-во плитки при укладке на 1м <sup>2</sup> -132.4шт, h=0,06м, без фаски	м2	306	2275 р/м <sup>2</sup> albia.ru	Антик Б.3.А.6 Гранит Красный 3115м <sup>2</sup>
56	Укладка мелкоформатной тротуарной плитки на плиточный клей СМ17 по бетонному основанию	м2	5.5	739 руб/5кг vseinstrumenti	Церезит СМ 17 5.5*1.1=6.05кг
57	Устройство понижений тротуарного покрытия для организации безбарьерной пешеходной среды, угол 8%	м2	3.9		2 шт понижений
58	Доставка на площадку геотекстиля, щебня, ж/б изделий, бетона, плитки, строительных смесей				
<b>6. Устройство покрытия из террасной доски Тип 4</b>					
60	Укладка геотекстильного полотна, плотн. 200 г/м <sup>2</sup>	м2	114.9		
61	Устройство основания из щебня фр.20-40 М400, толщиной 0,14м	м3	16.086		
62	Устройство основания под тротуары из щебня фр.5-20 М400, толщиной 0,05м	м3	5.745		
63	Укладка армирующей сетки 100х100х5 мм	м2	114.9		
64	Устройство основания под тротуары из бетона класса В22,5 толщиной 0,10 м	м3	11.49		
65	Установка на габионах бетонной плиты перекрытия под террасную доску L=5.38м, В=1.49м, Н=0.22м, М=2.58т, V=1.76м <sup>3</sup>	шт	1	32998,9 руб zhibi.site	Плита перекрытия ПК 54-15-8
66	Шлифовка поверхности бетонного основания	м2	114.9		
67	Грунтование бетонного основания гидрофобизирующим составом за 2 раза	м2	114.9	3980 руб/10л shop.fn.ru	ТН LOTUS 114.9*0.2=22.98л/1р
68	Установка пластиковых регулируемых опор 35-50мм	шт	653	242 руб/шт hilst.ru	опора HILST HL1 (35-50мм)
69	Установка пластиковых регулируемых опор 35-50мм с креплением на 4 дюбель-гвоздь 4.5х60мм к бетонному основанию	шт	66	7.33 руб/шт vseinstrumenti	дюбель-гвоздь 4.5х60мм, 264шт
70	Установка пластиковых регулируемых опор 70-120мм	шт	61	286 руб/шт hilst.ru	опора HILST HL3 (70-120мм)
71	Вершина опоры для всех типов лаг	шт	780	72 руб/шт hilst.ru	навершие HILST HLT3 (110х45мм)
72	Установка лаг из бруса 60х40мм, с шагом 350 мм	м	376		Брус 60х40мм 0.9024м <sup>3</sup>
73	Обработка невымываемым антисептиком лаг из бруса 60х40мм, за 2 раза	м2	75.2	1139 руб/10л shop.fn.ru	Антисептик ТН 75.2*0.25=18.8л/1р
74	Укладка террасной доски с креплением на шурупах, палубная раскладка	м2	114.9		Террасная доска Вельвет 114.9*1.15
75	Террасная доска Вельвет 27х142х3000 мм	шт	310.2	2529 руб/3шт shop.fn.ru	114.9*1.15=132.14м <sup>2</sup> S18=0.426м <sup>2</sup> , 310.2шт
76	Потайной саморез для террасной доски Гвоздек 5,0х60 нерж. сталь А2, Торг 25	уп	54.1	1561 руб/уп vseinstrumenti	уп. 100шт
77	Обработка террасной доски Маслом для террас, за 2 раза Tikkurila VALTTI TERRACE OIL	м2	316.82	8787 руб/9л vseinstrumenti	S10=1.022м <sup>2</sup> 316.82*0.2=63.364л/1р
<b>Установка перильных ограждений террасы</b>					
78	Бурение котлованов под установку стоек перильного ограждения Б1.86м, h=0.8м, d=0.25м, V1=0.0393 м <sup>3</sup>	м3	0.668		Б1.86м, 17шт
79	Подсыпка из щебня в основание стоек, фр. 5-20мм, h=0.1м, d=0.25м, V1=0.005м <sup>3</sup>	м3	0.085		Б1.86м, 17шт
80	Обработка невымываемым антисептиком низа стоек из бруса 80х80мм, за 2 раза, h=0.7м, S1=0.2304м <sup>2</sup>	м2	3.917	1139 руб/10л shop.fn.ru	Антисептик ТН 3.917*0.25=0.98л/1р
81	Гидроизолирующая обработка низа стоек битумной мастикой за 2 раза, Б1.86м, h=0.7м, S1=0.2304м <sup>2</sup>	м2	3.917	1777 руб/3кг vseinstrumenti	ТН №24 МГТН 3.917*1.5=5.876кг/1р
82	Установка деревянных стоек перильного ограждения из строганого бруса 80х80х1860мм	шт	17	2851 руб/3м leroymerlin.ru	Брус строганный 80х80х1860мм 0.2024м <sup>3</sup>
83	Заливка бетонного фундамента стоек, бетон В22,5 Б1.86м, h=0.7м, d=0.25м, V1=0.0344 м <sup>3</sup>	м3	0.585		Б1.86м, 17шт

№пп	Наименование видов работ	Ед. изм.	Кол-во	Масса ед., кг	Примечание
84	Обработка стоек перильного ограждения из строганого бруса 80х80мм Маслом для террас, h=1.16м, за 2 раза Tikkurila VALTTI TERRACE OIL	м2	6.419	8787 руб/9л vseinstrumenti	S10=0.3776м <sup>2</sup> 6.419*0.2=1.284л/1р
85	Установка ригелей перильного ограждения из строганой доски 100х20мм, L=44м	м	44		Доска строганая 100х20мм, 44м, 0.088м <sup>3</sup>
86	Обработка ригелей перильного ограждения из строганой доски 100х20 мм, L=44м, Маслом для террас, за 2 раза Tikkurila VALTTI TERRACE OIL	м2	10.56	8787 руб/9л vseinstrumenti	10.56*0.2=2.112л/1р
87	Установка поручней перильного ограждения из строганой доски 100х40мм, L=22м	м	22		Доска строганая 100х40мм, 22м, 0.088м <sup>3</sup>
88	Обработка поручней перильного ограждения из строганой доски 100х40 мм, L=22м, Маслом для террас, за 2 раза Tikkurila VALTTI TERRACE OIL	м2	6.16	8787 руб/9л vseinstrumenti	6.16*0.2=1.232л/1р
89	Потайной саморез для террасной доски Гвоздек 5,0х60 нерж. сталь А2, Торг 25	уп	0.672	1561 руб/уп vseinstrumenti	уп. 100шт
90	Потайной саморез для террасной доски Гвоздек 5,0х80 нерж. сталь А2, Торг 25	уп	0.441	3960 руб/уп vseinstrumenti	уп. 100шт
<b>7. Устройство лестниц</b>					
91	Укладка геотекстильного полотна, плотн. 200 г/м <sup>2</sup>	м2	6.6		11 ступеней 1.5х0.4м
92	Устройство основания под тротуары из щебня фр.5-20 М400, h=0,15м под установку бетонных проступей 1.5х0.4х0.05м	м3	0.99		11 ступеней 1.5х0.4м
93	Укладка армирующей сетки 100х100х5 мм	м2	6.6		
94	Устройство основания под тротуары из бетона класса В22,5 толщиной 0,15 м	м3	0.99		
95	Грунтование бетонного основания за 2 раза	м2	6.6	3003 руб/5л vseinstrumenti	Церезит СТ 17 6.6*0.2=1.32л/1р
96	Нанесение плиточного клея, толщиной слоя 2мм, для установки бетонных проступей	м2	6.6	739 руб/5кг vseinstrumenti	Церезит СМ 17 6.6*1.1=7.26кг
97	Установка бетонных проступей 1.5х0.4х0.14х0.05м Л-ПРСТ.420 на плиточный клей по бетонному основанию	шт	11	7340 руб/шт betkam.ru	Проступь Л-ПРСТ.420 цвет желтый, 110кг
98	Установка стоек перильных ограждений с креплением на 4-х анкерах к твердому основанию	шт	12		
МАТ	Фланец стойки прямой для поручня из нержавеющей стали AISI 304	шт	4	845 руб/шт фцко.рф	
МАТ	Фланец стойки угловой для поручня из нержавеющей стали AISI 304	шт	8	2016 руб/шт фцко.рф	
МАТ	Стойка для поручня из нержавеющей стали AISI 304	шт	12	4726 руб/шт фцко.рф	
МАТ	Крышка стойки декоративная для поручня из нержавеющей стали AISI 304	шт	12	1690 руб/шт фцко.рф	
99	Монтаж (на болтах) секций перильного ограждения с поручнем h=0.8м, L=2м	м	16	12463 руб фцко.рф	8шт секций
<b>8. Устройство травмобезопасного покрытия Тип 5</b>					
100	Укладка геотекстильного полотна, плотн. 200 г/м <sup>2</sup>	м2	129.4		
101	Устройство основания из щебня фр.20-40 М400, толщиной 0,14м	м3	18.116		
102	Устройство основания под тротуары из щебня фр.5-20 М400, толщиной 0,05м	м3	6.47		
103	Укладка армирующей сетки 100х100х5 мм	м2	129.4		
104	Устройство основания под тротуары из бетона класса В22,5 толщиной 0,10 м	м3	12.94		
105	Шлифовка поверхности бетонного основания	м2	129.4		
106	Грунтование бетонного основания гидрофобизирующим составом за 2 раза	м2	129.4	3980 руб/10л shop.fn.ru	ТН LOTUS 114.9*0.4=45.96л
107	Устройство цветного покрытия бесшовного полиуретано- резинового, толщиной 15мм	м2	129.4	5100 р/м2 toruda.ru	TORUDA Eco Sandwich SBR
108	Доставка на площадку геотекстиля, щебня, ж/б изделий, грунтовок, материалов резинового покрытия				

Взаим.инв.№  
Подпись и дата  
Инв. №подл.

Изм. Кол.уч. Лист №док. Подпись Дата

9001.000000.3346-2024-AP .BP1

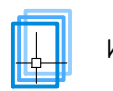
Лист 2

Формат А3



№пп	Наименование видов работ	Ед. изм.	Кол-во	Масса ед., кг	Примечание
<u>13. Устройство системы наружного освещения</u>					
Установка щита освещения ЩНО-2					
161	Разработка грунта 800x400мм, глубиной 800мм вручную	м3	0.26		
162	Сборка стойки для установки щита ЩНОВ	компл	1		Ст.угл. 63x63x6мм, 8.4м
163	Заливка бетона и закрепление металлической стойки	м3	0.26		
164	Монтаж щита ЩНО на металлической стойке	шт	1		
165	Монтаж модульного электрооборудования	шт	12		
МАТ	Выключатель автоматический ЗР, 25 А, х-ка С	шт	1		ВА47-29 Зр С 25А
МАТ	Выключатель автоматический 1Р, 20 А, х-ка С	шт	3		ВА47-29 1р С 20А
МАТ	Выключатель автоматический 1Р, 16 А, х-ка С	шт	2		ВА47-29 1р С 16А
МАТ	Выключатель автоматический 1Р, 10 А, х-ка С	шт	1		ВА47-29 1р С 16А
МАТ	Ограничитель перенапряжений ЗР, 20/440	шт	1		ОПС1-В
МАТ	Контактор модульный 1-но мод., 2-х пол., In=25А	шт	3		ЕКФ КМ 25А 2НО (1 мод.)
МАТ	Реле времени, астрономическое	шт	1		Овен УТ1-Д
166	Монтаж счетчика эл.энергии Зф, прямого вкл.	шт	1		Устанавливает сетевая организация
167	Монтаж провода ПУГВ 1x1,5 по уст. конструкциям	м	2		
168	Монтаж провода ПУГВ 1x4 по уст. конструкциям	м	10		
Заземление щита ЩНО-2					
170	Устройство траншеи заземления Т1, гр.3, 0,3x0,6x10м	м3	1.8		
171	Заземлитель вертикал. из круглой стали Ø18 мм, L=3 м	шт	3		L=1*3*3=9м
172	Заземлитель горизонт. из стальной полосы 40x5 мм	м	12		
173	Обратная засыпка грунта гр.2 вручную, с послойной трамбовкой	м3	1.8		
174	Подключение электрооборудования к зазем. устройству	шт	1		
Подключение ЩНО-2 и подвес ВЛ-0,4кВ					
175	Затягивание провода СИП-4 4x25 в гофротрубу	м	20		Лно 1шт*20м
МАТ	Гофротруба ПНД 50мм, с протяжкой, SN22, 640Н	м	20	15306 руб/100м festli.com	DKC 121550
176	Монтаж провода марки СИП-4 4x25 по установленным конструкциям ТП, опоры и ЩНО	м	24		Лно 1шт*24м
177	Монтаж концевой муфты 4КВТп-1-25М (МКС) на провод СИП-4 4x25	шт	1		
178	Присоединение СИП-4 4x25 к точке подключения, в РУ-0,4кВ ТП	подключ	1		
179	Ответвление провода СИП-4 4x25 на опоре от сущ. ВЛ-0,4кВ	отв.	1		Зажим ответв. Р645 - 4шт
180	Монтаж провода ВЛИ 0,4 кВ марки СИП-4 4x25, совместным подвесом по сущ. опорам	м	105		
181	Подвес провода с анкерным креплением на существующих опорах	шт	5		48 опор/км
МАТ	Лента F207	шт	0.32		
МАТ	Скрепка NC20	шт	16		

№пп	Наименование видов работ	Ед. изм.	Кол-во	Масса ед., кг	Примечание	48
МАТ	Анкерный кронштейн CS10.3	шт	8			
МАТ	Натяжной зажим DN 126	шт	8			
МАТ	Зажим для ЗП6 Р21	шт	3			
МАТ	Плашечный зажим CD35	шт	3			
МАТ	Дистанционный бандаж типа ВИС-15.50	шт	3			
МАТ	Стяжной хомут Е778	шт	8			
МАТ	Защитный колпачок СЕ6.35	шт	8			
МАТ	Заземляющий проводник ЗП6	шт	3			
182	Монтаж ограничителей перенапряжения на ВЛИ-0,4кВ	шт	3			ОПН ОР 600/28 3шт
Установка опор освещения основных						
183	Бурение котлована под установку стальных опор Т4м, 8шт, h=1.55м, d=0.25м, V=0.0761 м <sup>3</sup>	м3	0.609			Т4м: кол-во 8 шт
184	Бурение котлована под установку стальных опор Т2.3м 1шт, Т1.2м 28шт, h=1.05м, d=0.25м, V=0.0515 м <sup>3</sup>	м3	1.442			Т2.3м: кол-во 1 шт, Т1.2м: кол-во 28 шт
185	Подсыпка из щебня, фр. 5-20мм, Т4м 8шт, Т1.2м 28шт, h=0.1м, d=0.25м, V=0.0046 м <sup>3</sup>	м3	0.166			Т4м: кол-во 8 шт, Т2.3м: кол-во 1 шт, Т1.2м: кол-во 28 шт
186	Антикоррозионная обработка закладных деталей битумной мастикой за 2 раза, Т4м 8шт, h=1.2м, S=0.5273м <sup>2</sup> ; Т1.2м 28шт, h=1.0м, S=0.3576м <sup>2</sup>	м2	14.589			Т4м: кол-во 8 шт, Т2.3м: кол-во 1 шт, Т1.2м: кол-во 28 шт
187	Установка закладной детали фонарного столба, Т4м, h=1.5м, d=0.108м, m=12кг, S=0.5273м <sup>2</sup>	шт	8		6732 руб blago-crimea.ru	
188	Установка закладной детали фонарного столба, Т2.3м 1шт, Т1.2м 28шт, h=1.0м, d=0.108м, m=8кг, S=0.3576м <sup>2</sup>	шт	29		6072 руб blago-crimea.ru	
189	Заливка бетонного фундамента опор, бетон В22,5 Т4м, 8шт, h=1.6м, d=0.25м, V=0.0785 м <sup>3</sup>	м3	0.628			Т4м: кол-во 8 шт
190	Заливка бетонного фундамента опор, бетон В22,5 Т2.3м 1шт, Т1.2м 28шт, h=1.1м, d=0.25м, V=0.054 м <sup>3</sup>	м3	1.566			Т2.3м: кол-во 1 шт, Т1.2м: кол-во 28 шт
191	Установка стального фонарного столба Т4м, h=4м, «Техно-2», с болтовым креплением к закладной детали	шт	8		107976 руб blago-crimea.ru	
192	Установка умного столба Т2.3м, h=2.3м, «Смартчейн», с пиксельным дисплеем, точкой доступа wi-fi, usb зарядкой, погодной станцией, камерой	шт	1		533420 руб blago-crimea.ru	
193	Установка уличного фонаря Т1.2м, h=1.2м, «Айрон», с болтовым креплением к закладной детали	шт	28		34188 руб blago-crimea.ru	
194	Сверление отверстий в террасной доске, диаметром d=40мм, толщиной b=27мм	шт	9			
195	Установка светильник встраиваемый светодиодный уличный d=6см DC12-24В 3Вт 261Лм IP67, защита механическая IK10, нагрузка 1500кг	шт	9		5790 руб legoymerlin.ru	Odeon light 6662-2gl цвет черный
196	Установка Блок питания влагозащищенный IP67 50W напряжение 170-264V / выход 24V (от 5 до 10 св-в линий)	шт	1		2380 руб novotech-shop.ru	арм. 357782
197	Монтаж модульных авт. выкл. на монтажных площадках фонарных столбов	шт	10			ВА47-60М 1Р 6А С, 8шт ВА47-60М 1Р 10А С, 2шт
198	Монтаж модульных ОПН на монтажных площадках фонарных столбов	шт	10			ОПС1-Д 1Р 230В, 10шт
199	Установка светодиодных модулей 40Вт в торшерные светильники столбов Т4м, и светильники фонарей Т1.2м	шт	44		6204 руб blago-crimea.ru	Армикул: 10729 кол-во 42 шт

Инв. №подл.	Изм.	Кол.уч.	Лист	№док.	Подпись	Дата	9001.000000.3346-2024-AP .BP2		
							Стадия	Лист	Листов
Взаим.инв.№	175						«Благоустройство (капитальный ремонт) общественной территории по адресу: с. Узловое, ул. Приморская, 85а»		
	МАТ								
Подпись и дата	176						Планировочные решения		
	177								
Инв. №подл.	178						Ведомость работ инженерные сети		
	179								
	180						 ПОРТАЛ-ПСД.РФ ИП Андриященко Г.В. г. Севастополь		
	181								
	МАТ						Формат А3		
	МАТ								

Изм.	Кол.уч.	Лист	№док.	Подпись	Дата	Стадия	Лист	Листов
Разраб.					04.24	П	1	3
Проверил					04.24			
Н.Контроль					04.24			
Утвердил					04.24			
ГИП					04.24			



№пп	Наименование видов работ	Ед. изм.	Кол-во	Масса ед., кг	Примечание
	Заземление фонарей				
200	Разработка грунта вручную в траншее 0,5x0,4x0,5 м, группа грунтов 2 (заземляющее устройство)	м3	3.7		
201	Заземлитель вертикал. из круглой стали Ø18 мм, L=3 м	шт	37		L=37*3=111м
202	Заземлитель горизонт. из стальной полосы 40x5 мм (горизонтальный заземлитель)	м	37		
203	Засыпка вручную траншей, пазух, котлованов и ям, группа грунтов 1 (заземляющее устройство)	м3	3.7		
	Кабельные линии освещения				
205	Рытье траншей Т2 (0,3*0,9м) в грунте 2 категории	м3	64.26		T2, 0.27м³*238м b=0.3м, h=0.9м
206	Устройство постели кабеля из песка	м3	21.42		T2, 0.09м³*238м
207	Затягивание кабеля АВБШВ 5x10 в двустенную гофротрубу ПНД d=50мм	м	134		В траншее 107м по констр. 18*1.5м
208	Затягивание кабеля АВБШВ 4x4 в двустенную гофротрубу ПНД d=50мм	м	95		В траншее 68м по констр. 18*1.5м
209	Затягивание кабеля ВВГнг 3x2.5 в гофротрубу ПП d=25мм	м	25		
МАТ	Гофротруба ПНД 50мм, с протяжкой, SN22, 640Н	м	229	15306 руб/100м festli.com	DKC 121550
МАТ	Гофротруба ПП 25мм, с протяжкой, тяжелая	м	25	16257,5 руб/50м festli.com	DKC 11525
210	Прокладка кабеля АВБШВ 5x10 в траншее в 2-х стен. трубе ПНД-50	м	107		
211	Прокладка кабеля АВБШВ 4x4 в траншее в 2-х стен. трубе ПНД-50	м	68		
212	Прокладка кабеля АВБШВ 4x4 в траншее	м	69		
213	Покрытие кабелей сигнальной лентой ЛСЗ-300	м	238		
214	Обратная засыпка грунта гр.1 вручную, с послойной трамбовкой	м3	42.84		T2, 0.18м³*238м
215	Планировка излишков грунта на площади	м2	476		
216	Прокладка кабеля АВБШВ 5x10 по уст. конструкциям щита и опор в 2-х стен. трубе ПНД-50	м	27		18*1.5=27м
217	Прокладка кабеля АВБШВ 4x4 по уст. конструкциям фонарей в 2-х стен. трубе ПНД-50	м	27		18*1.5=27м
218	Прокладка кабеля АВБШВ 4x4 по уст. конструкциям фонарей	м	60		40*1.5=60м
219	Прокладка кабеля ВВГнг 3x2.5 в гофротрубе по уст. конструкциям, под террасным настилом	м	25		
220	Монтаж силовых клеммных колодок уличного освещения внутри опор	шт	37	2570,48 руб festli.com	НК-3 (3xКЕ10.504+ КЕ10.506, SV50)
221	Подключение силовых кабелей внутри опор	шт	370		10мм² 90соед. 4мм² 232соед. 2.5мм² 48соед.
	14. Устройство системы наружного видеонаблюдения				
	Установка оборудования видеонаблюдения				
222	Монтаж шкафа уличного всепогодного настенного ЩНОВ на металлической стойке, ВхШГ 500x620x530мм, IP65, 57кг	шт	1	40000 руб/шт tinko.ru	ШТВ-Н-9.6.5-4AAA
223	Оцинкованная крыша дождевая для шкафа ШТВ-Н глубиной 500 мм, 77x620x540 мм	шт	1	5670 руб/шт tinko.ru	КД-ШТВ-Н-620.500
224	Панель для установки электротехнического оборудования 19", с DIN-рейкой PS-3U	шт	1	2290 руб/шт tinko.ru	КП-AB
225	Комплект (2шт) универсальных датчиков открытия	шт	1	1980 руб/шт tinko.ru	ДО-ШТК
226	Панель кабельных вводов с отверстиями Ø12,5мм-4шт., Ø20мм-13шт., Ø32,5мм-9шт., габ.размеры 426x164,5 мм	шт	1	630 руб/шт tinko.ru	EMW-PCD-426.165
227	Сальник МГ20	шт	13	48,19 руб/шт festli.com	YSA10-14-20-68-K02
228	Сальник МГ32	шт	9	106,53 руб/шт festli.com	YSA10-25-32-68-K02

№пп	Наименование видов работ	Ед. изм.	Кол-во	Масса ед., кг	Примечание
229	Установка климатического оборудования шкафа	шт	3		
230	Фильтр пылезащитный для шкафов ЦМО, IP55, 170x425x34мм	шт	2	2200 руб/шт tinko.ru	R-FAN-F-IP55-9005
231	Модуль вентиляторный, 3 вентилятора с терморегулятором, U-ном. 230 В, P-потр. 30 Вт, 45x432x195мм	шт	1	9350 руб/шт tinko.ru	R-FAN-3T
232	Монтаж модульного электрооборудования в щите ЩНОВ	шт	6		
233	Выключатель автоматический 1P, 20 А, х-ка С	шт	3		BA47-29 1р С 20А
234	Розетка РА10-3-ОПС заземлением на DIN-рейку	шт	2	416,57 руб/шт festli.com	MRD10-16
235	Ограничитель перенапряжений ЗР, 20/440	шт	1		ОПС1-В
236	Шины на DIN-рейку в корпусе (кросс-модуль) ШНК 2x7 L+PEN	шт	1	572,62 руб/шт festli.com	YND10-2-07-100
237	Монтаж провода ПУГВ 1x1,5 по уст. конструкциям	м	10		
238	Монтаж провода ПУГВ 1x4 по уст. конструкциям	м	2		
239	Монтаж стального лотка неперфорированного ESCA 100x400x2000 HDZ по стойке щита, для закрытия кабельного ввода, 1шт	м	2	6772,46 руб/м festli.com	CLN10-100-400-2-M-HDZ
240	Крышка на лоток ESCA основание 400x2000мм, 1шт	м	2	3303,83 руб/м festli.com	CLP1K-400-2-M-HDZ
241	Фланец соединительный 100x400мм	шт	1	2320,71 руб/шт festli.com	CLP1CF-100-400-HDZ
242	Установка IP-видеорегистратора 16-канального, с 16PoE 12.5/200Вт, 2SATAx8Tb, питание 100-240В AC, габариты 445x390x70мм	шт	1	71490 руб/шт tinko.ru	DS-7616NI-I2/16P
243	Установка жестких дисков HDD 8000 GB (8 TB) SATA-III	шт	2	22440,57 руб/шт tinko.ru	WD84PURZ
244	Установка блока питания камер Uput 115...230AC; Uвых 12DC; Iвых 20A (240Вт); 121x75x110мм	шт	1	8031 руб/шт tinko.ru	PS-12240/I
245	Установка источника бесперебойного питания Line-Interactive 3000ВА / 1800Вт, АКБ 12В/7,5Аx4шт., Smart, питание 175-275В, 480x226x320мм	шт	1	29386,47 руб/шт tinko.ru	SVC V-3000-F-LCD
	Кабельные линии связи КЛ-IP				
246	Затягивание кабеля ParLan combi F/UTP4 Cat5e + 2x0,75 PE в гофротрубу ПП d=25мм	м	716	145,85 руб/м tinko.ru	В траншее 510м по констр.16*3м+16*5м
247	Прокладка кабелей ParLan combi F/UTP4 Cat5e + 2x0,75 PE в траншее в трубе ПП d=25мм	м	636	325,15 руб/м festli.com	совместно с силовыми КЛ
248	Монтаж кабелей ParLan combi F/UTP4 Cat5e + 2x0,75 PE по установленным конструкциям и внутри опор в трубе ПП-25	м	80		по констр. 10*3м + ввод в оп. 10*5м
249	Опрессовка кабеля витая пара, наконечниками RJ45	шт	20	12 руб/шт tinko.ru	RJ-45 джек (8P8C) экранированный
	Воздушные линии связи ВЛ-IP				
250	Монтаж кабеля витая пара по уст. конструкциям	м	63		по констр. 7*8м + на оп. 7*1м
251	Подвес кабеля витая пара на ж/б стойках	м	349		
252	Кабель витая пара 5 категории с тросом экр для внеш. прокладки, трос 1.2мм, 84.7кг/км	м	412	99,06 р/м tinko.ru	ParLan F/UTP Cat5e PVC/PETr 4x2x0,52
253	Узел крепления натяжной для кабеля с тросом	шт	8	76,9 р. etm.ru	Крепление УК-ОК-01
254	Лента бандажная (1,5 м)	шт	0.24	144 р/м etm.ru	Лента F207
255	Скрепка	шт	8	26,3 р. etm.ru	Скрепка А20
256	Зажим анкерный, Длина зажима 120 мм, Масса 0,15 кг, Кабель 3-7 мм, Разрушающая нагрузка 2 кН	шт	26	304 р. etm.ru	Зажим РА-37
257	Кронштейн с одним ремешком	шт	7	230 р. etm.ru	Бандаж ВИС-1550
258	Опрессовка кабеля витая пара, наконечниками RJ45	шт	14	12 р. tinko.ru	RJ-45 джек (8P8C) экранированный

Взам.инв.№  
Подпись и дата  
Инв. №подл.

№пп	Наименование видов работ	Ед. изм.	Кол-во	Масса ед., кг	Примечание
	Установка камер видеонаблюдения				
260	Установка камер видеонаблюдения	шт	16	21090 р. tinko.ru	DS-2CD2047G2-LU(C)(2.8mm)
261	Монтажная коробка для уличных камер Hikvision 137x53.4x164.8 мм	шт	16	3090 р. tinko.ru	DS-1280ZJ-S
262	Кронштейн для крепления видеокamer на столб Ø67-127мм	шт	16	3090 р. tinko.ru	DS-1275ZJ
263	Зажим кабельный с контргайкой, IP68, RG16 D=9-14	шт	16	62,43 р. tinko.ru	RG16
264	Подключение камер видеонаблюдения	шт	16		
265	Регулировка направления и фокусировка объектива камер видеонаблюдения, настройка сетевых параметров	шт	16		
	<u>15. Устройство поливного водопровода</u>				
	Устройство колодцев				
266	Разработка грунта экскаватором в траншее диаметром 1.0м, глубиной 1.78м, гр. грунтов 2	м3	2.1		
267	Трамбовка основания	м2	1.58		
268	Устройство песчаного основания под колодцем h=0.1м	м3	0.16		Песок речной
269	Устройство щебеночного основания под колодцем h=0.1м	м3	0.16		Щебень М400 фр.5-10
270	Устройство круглых колодцев из сборного железобетона, диаметром 1,0 м, глубиной 1,6 м, гр. II	шт	2		0.5 м³
271	Плита днища колодца ПН 7 D=840мм, h=100мм, M=0.14т, Vδ=0.06м³	шт	2		
272	Кольца для колодцев сборные железобетонные, диаметром 0,7м	м	1.77		3 кольца h=590мм
273	Кольцо стеновое КС 10.6 D=840мм, d=700мм, h=590мм, M=0.25т, Vδ=0.1м³	шт	3		
274	Плита перекрытия ПП 7-1 D=840мм, d=700мм, h=100мм, M=0.05т, Vδ=0.02м³	шт	2		
275	Кольцо опорное КЦО-1 D=840мм, d=580мм, h=70мм, M=0.05т, Vδ=0.02м³	шт	2		
276	Люк чугунный с решеткой	шт	2		
277	Обратная засыпка грунта с послойной трамбовкой	м3	0.54		
278	Врезка в существующий трубопровод полива	шт	1		
	Устройство трубопровода полива				
280	Рытье траншей Т2 (0,3м*0,9м) в грунте 2 категории	м3	35.91		T2, 0.27м³*133м b=0.3м, h=0.9м
281	Устройство постели трубопровода из песка	м3	11.97		T2, 0.09м³*133м
282	Прокладка в траншее магистральной трубы ПЭ100 SDR11, 32x3,0 мм	м	105.1		
283	Прокладка в траншее отводов из трубы полипропиленовой PN 10/25	м	36.3		
284	Установка муфт ПЭ 32 мм	шт	4		
285	Установка тройник ПЭ 32 мм	шт	6		
286	Установка отвод 90° ПЭ 32 мм	шт	2		
287	Установка муфта ПЭ редукционная 32x25 мм	шт	7		
288	Установка тройник ПП 25 мм	шт	4		
289	Установка отвод 90° ПП 25 мм	шт	2		
290	Обратная засыпка грунта гр.1 вручную, с послойной трамбовкой	м3	23.94		T2, 0.18м³*133м

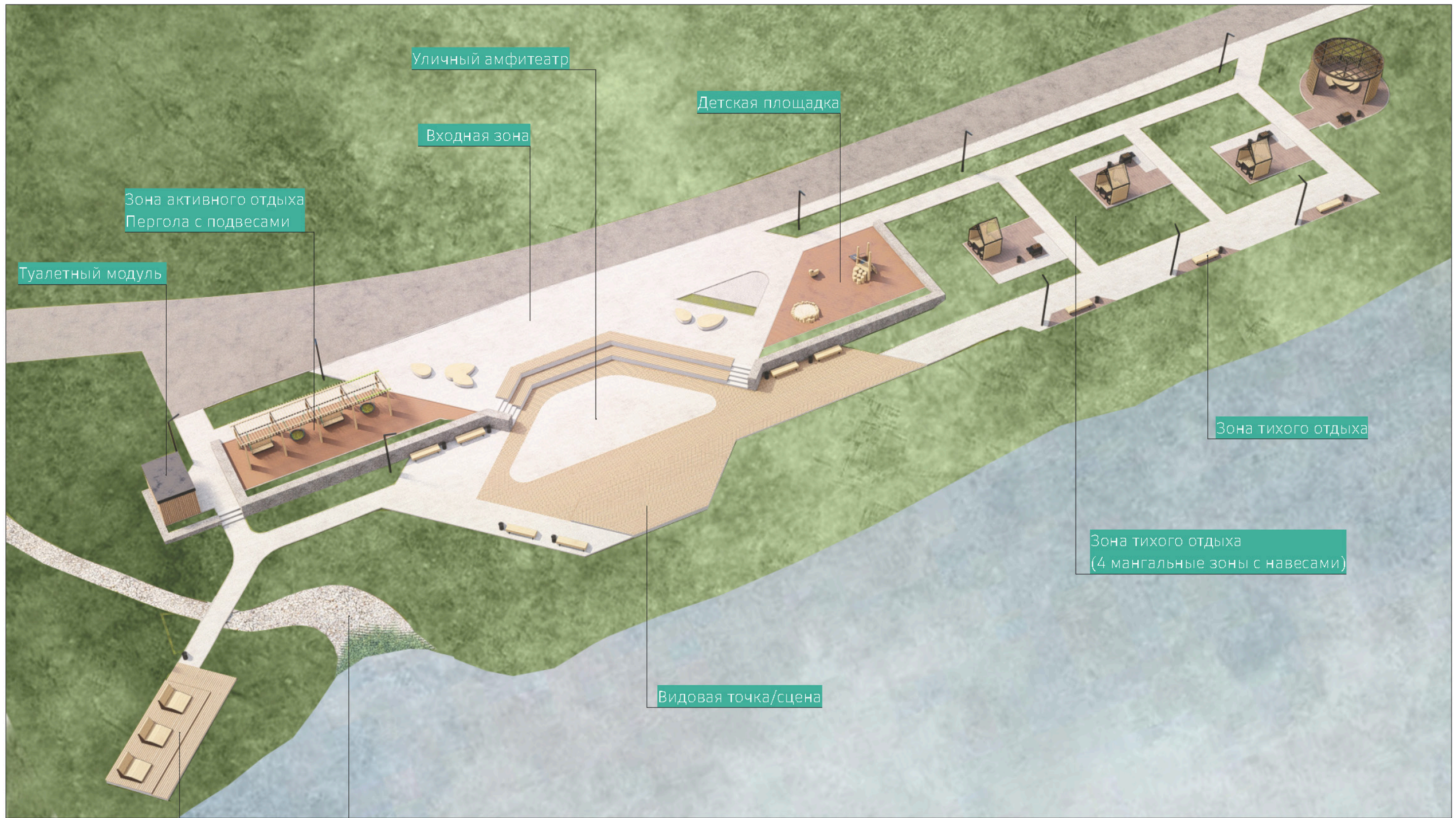
№пп	Наименование видов работ	Ед. изм.	Кол-во	Масса ед., кг	Примечание
291	Планировка излишков грунта на площади	м2	266		
292	Монтаж короб поливочный	шт	7		D=240мм, H=230мм
293	Монтаж кран общий 32 мм	шт	1		
294	Монтаж кран поливочный 25 мм	шт	9		
295	Рукава поливочные 25 мм	м	40		2x20м

Инв. №подл.	Подпись и дата	Взам.инв.№	281	Устройство постели трубопровода из песка	м3	11.97		T2, 0.09м³*133м
			282	Прокладка в траншее магистральной трубы ПЭ100 SDR11, 32x3,0 мм	м	105.1		
			283	Прокладка в траншее отводов из трубы полипропиленовой PN 10/25	м	36.3		
			284	Установка муфт ПЭ 32 мм	шт	4		
			285	Установка тройник ПЭ 32 мм	шт	6		
			286	Установка отвод 90° ПЭ 32 мм	шт	2		
			287	Установка муфта ПЭ редукционная 32x25 мм	шт	7		
			288	Установка тройник ПП 25 мм	шт	4		
			289	Установка отвод 90° ПП 25 мм	шт	2		
			290	Обратная засыпка грунта гр.1 вручную, с послойной трамбовкой	м3	23.94		T2, 0.18м³*133м

Изм.	Кол.уч.	Лист	№ док.	Подпись	Дата	9001.000000.3346-2024-AP .BP2	Лист
							3



Схема функционального зонирования территории



Уличный амфитеатр

Детская площадка

Входная зона

Зона активного отдыха  
Пергола с подвесами

Туалетный модуль

Зона тихого отдыха

Зона тихого отдыха  
(4 мангальные зоны с навесами)

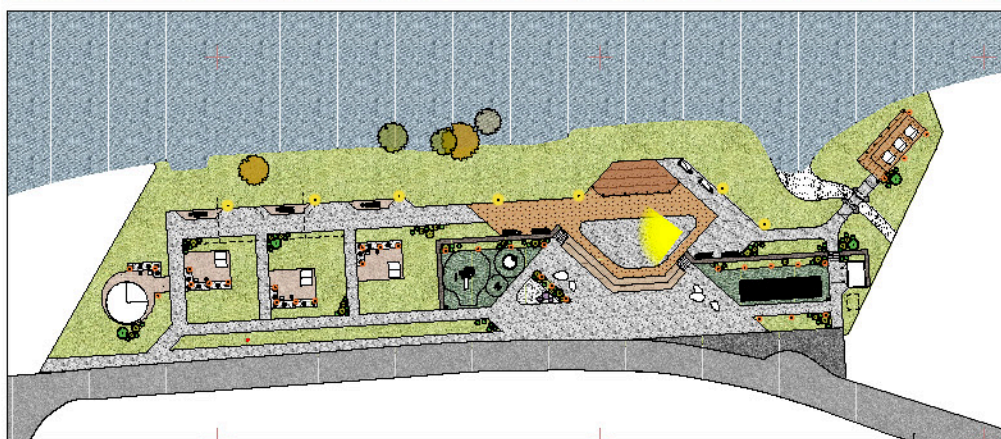
Видовая точка/сцена

Зона лежаков с видом  
на пруд

Сухой ручей

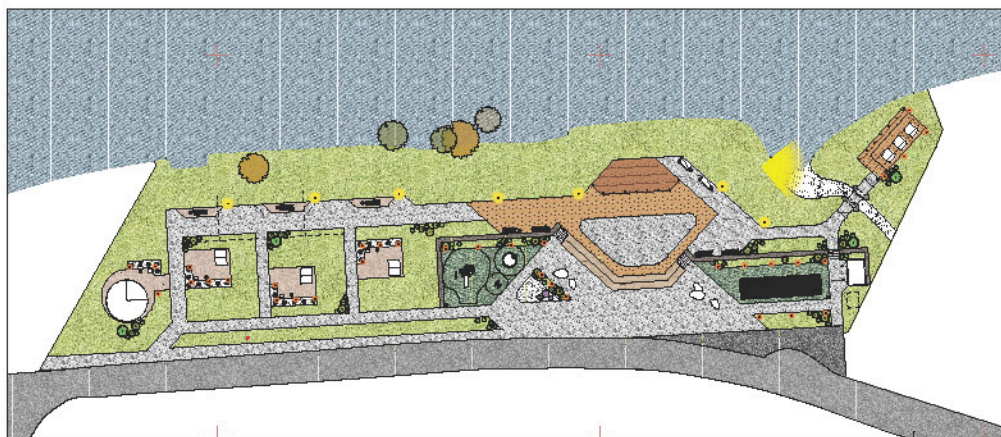
Изм.	Кол.ч.	Лист	№Док.	Подп.	Дата				
						«Благоустройство (капитальный ремонт) общественной территории, по адресу: с. Узловое, ул. Приморская, 85а»			
Разработал						Планировочные решения	Стадия	Лист	Листов
Проверил								1	
ГИП						Схема функционального зонирования территории			
Норм. Конт.									





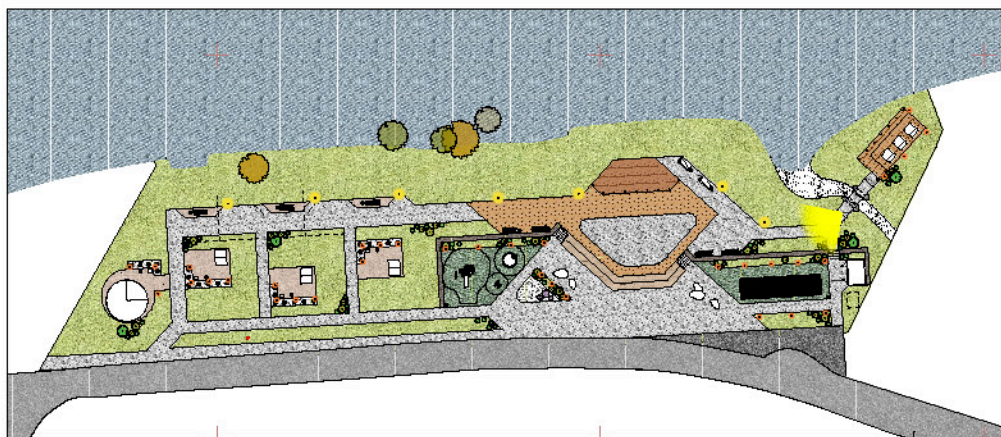
Изм.	Кол.ч.	Лист	№Док.	Подп.	Дата				
						«Благоустройство (капитальный ремонт) общественной территории, по адресу: с. Узловое, ул. Приморская, 85а»			
Разработал						Планировочные решения	Стадия	Лист	Листов
Проверил								9	
ГИП						3D Визуализация Вид 7			
Норм. Конт.									





Изм.	Кол.ч.	Лист	№Док.	Подп.	Дата				
						«Благоустройство (капитальный ремонт) общественной территории, по адресу: с. Узловое, ул. Приморская, 85а»			
Разработал						Планировочные решения	Стадия	Лист	Листов
Проверил								10	
ГИП						3D Визуализация Вид 8			
Норм. Конт.									





Изм.	Кол.ч.	Лист	№Док.	Подп.	Дата				
						«Благоустройство (капитальный ремонт) общественной территории, по адресу: с. Угловое, ул. Приморская, 85а»			
Разработал						Планировочные решения	Стадия	Лист	Листов
Проверил								4	
ГИП						3D Визуализация Вид 2			
Норм. Конт.									



**АНКЕТА ОПРОСА ПО БЛАГОУСТРОЙСТВУ ОБЩЕСТВЕННОЙ ТЕРРИТОРИИ**  
с. Угловое, ул. Приморская 85-А

Администрация Угловского сельского поселения, в рамках Программы Комплексного благоустройства территорий муниципального образования, проводит анализ качества поселковой среды населения.

Уважаемые жители! Для разработки дизайн-проекта благоустройства общественной территории просим вас принять участие в опросе. Отвечая на вопросы анкеты, поставьте рядом с выбранным ответом галочку или подчеркните его. Если у Вас есть свой вариант ответа, впишите его. Заполненную анкету, пожалуйста, передайте в Администрацию Угловского сельского поселения.

- 1. Ваш пол:** М ; Ж
- 2. Ваш возраст:** 15-20 лет ; 20-29 лет ; 29-50 лет ; 50-65 лет ; 65-75 лет ; старше 75 лет .
- 3. Дети, какого возраста постоянно проживают с вами?**  
До 3 лет ; От 3 до 7 лет ; От 7 до 12 лет ; От 12 до 17 лет ;  
У меня взрослые дети ; У меня нет детей .
- 4. Вы относите себя к целевой группе:**  
работающий ; безработный ; пенсионер ;  
молодежь и учащиеся (в том числе старшеклассники и студенты) ;  
родители, няни с детьми, бабушки и дедушки с внуками .
- 5. Принадлежите ли вы к какой-то особой категории граждан?**  
Нет, не принадлежу ; Человек с ограниченными возможностями ;  
С детской коляской ; Маломобильный пожилой человек ;  
Владелец собаки ; Другое (напишите) \_\_\_\_\_.
- 6. Какие из средств передвижения имеются в Вашей семье:**  
автомобиль ; мотоцикл ; велосипед ; коляска ; никаких .
- 7. Вы живете здесь постоянно или временно? (отметьте один вариант)**  
постоянно ; временно (в гостях, снимаю квартиру и др.) .
- 8. Как долго вы здесь живете? (отметьте один вариант)**  
Меньше года ; 1-4 года ; 5-9 лет ; 10-19 лет ; 20 и больше .
- 9. С какими целями вы чаще всего посещаете общественные территории? (отметьте 1-3 варианта)**
- 1) Пересекаю по пути куда-либо (транзитный путь)
  - 2) Общение с соседями
  - 3) Прогулка с детьми
  - 4) Игры со сверстниками
  - 5) Прогулка с собакой
  - 6) Подышать свежим воздухом
  - 7) Другая цель, досуг, хобби (напишите) \_\_\_\_\_
- \_\_\_\_\_



10. Знаете ли вы какие-то традиции вашего села, которые необходимо учесть при благоустройстве?

1) Нет, не знаю

2) Другое (напишите) \_\_\_\_\_  
\_\_\_\_\_

11. Что бы вы в первую очередь добавили в общественной территории, если бы была такая возможность? (напишите 3 пункта, по степени значимости)

1) \_\_\_\_\_;

2) \_\_\_\_\_;

3) \_\_\_\_\_.

12. Какие функциональные зоны на общественной территории необходимо благоустроить в первую очередь? (отметьте 1-3 варианта)

1) Входные зоны

2) Зона для игр детей (детская площадка)

3) Зона активного отдыха (спортивная площадка)

4) Зона спокойного отдыха (лавочки, беседки, перголы, парковые качели)

5) Зона для пикника, барбекю

6) Площадка для выгула животных

7) Газоны и клумбы

8) Другое (напишите) \_\_\_\_\_  
\_\_\_\_\_

13. Если на территории благоустройства нужна детская площадка, то для детей, какого возраста? (отметьте 1-3 варианта)

1) Для детей до 3 лет

2) Для дошкольников – от 3 до 7 лет

3) Для младших школьников – от 7 до 12 лет

4) Для подростков – старше 12 лет

5) Никакая не нужна

6) Другое (напишите) \_\_\_\_\_  
\_\_\_\_\_

14. Если территории благоустройства нужны спортивные объекты, то какие именно? (отметьте 1-3 варианта)

1) Площадка для волейбола, баскетбола, большого тенниса

2) Площадка для катания на роликах, скейтах и т.д.

3) Теннисные столы

4) Уличные тренажеры

5) Площадка для воркаута (турники, брусья, кольца, стенды и др.)

6) Настольные игры (шахматы, шашки)

7) Никакие не нужны

8) Другое (напишите) \_\_\_\_\_  
\_\_\_\_\_



5. Необходимо ли на территории благоустройства оборудованная площадка для проведения совместных мероприятий – собраний, праздников, представлений?

- 1) Да  
 2) Нет  
 3) Затрудняюсь ответить

16. Оцените по 5-ти бальной шкале первоочередную важность видов благоустройства территории:

Элементы благоустройства	1	2	3	4	5
Обустройство парковочных площадок (бетонные экопарковки)					✓
Пешеходный связи и тротуарные дорожки (мощение плиткой шириной 1-1,5 м)					✓
Элементы инженерной подготовки территории (откосы, подпорные стены, водоотвод, ливневая канализация и пр.)					✓
Озеленение территории деревьями и кустами, создание цветников					✓
Ограждения для различных функциональных зон территории (газонные ограждения, 3-d забор по периметру территории)					✓
Малые архитектурные формы отдыха населения (установка скамеек, урн, парковых качелей, навесов)					✓
Установка перголы с качелями					✓
Освещение и осветительное оборудование территории					✓
Средства наружной информации и стенды					✓
Некапитальные нестационарные сооружения (киоски, барбекю-павильон)					✓
Оформление и оборудование нежилых зданий и сооружений (отделка фасадов)					✓
Благоустроенные площадки (для настольного тенниса)					✓

Другое (напишите) \_\_\_\_\_

17. Проводятся ли в вашем селе субботники, и участвуете ли вы в них?

(отметьте только один вариант ответа)

- 1) Да, и я принимаю активное участие  
 2) Проводятся, но я не участвую  
 3) Нет, не проводятся

18. Готовы ли вы участвовать в благоустройстве территории вашего села?



- 1) Да  
2) Нет (пропустите следующий вопрос и перейдите к вопросу №35)  
3) Затрудняюсь ответить

Если Вы готовы активно участвовать в благоустройстве территории вашего села, то как? (отметьте только один вариант ответа)

- 1) Трудовое участие в акциях по благоустройству  
2) Постоянный уход за клумбами  
3) Другое (напишите) \_\_\_\_\_

Спасибо за ответы! Если вы хотите принять участие в работе по благоустройству вашего села, оставьте свои контактные данные.

Ваше имя и фамилия:

Лаша Светлана  
Николаевна

Ваш телефон:

+7928 8464589

Ваш электронный адрес:

С.Лаша



**АНКЕТА ОПРОСА ПО БЛАГОУСТРОЙСТВУ ОБЩЕСТВЕННОЙ ТЕРРИТОРИИ**  
с. Угловое, ул. Приморская 85-А

Администрация Угловского сельского поселения, в рамках Программы Комплексного благоустройства территорий муниципального образования, проводит анализ качества поселковой среды населения.

Уважаемые жители! Для разработки дизайн-проекта благоустройства общественной территории просим вас принять участие в опросе. Отвечая на вопросы анкеты, поставьте рядом с выбранным ответом галочку или подчеркните его. Если у Вас есть свой вариант ответа, впишите его. Заполненную анкету, пожалуйста, передайте в Администрацию Угловского сельского поселения.

1. Ваш пол: М  Ж
2. Ваш возраст: 15-20 лет ; 20-29 лет ; 29-50 лет ; 50-65 лет ; 65-75 лет ; старше 75 лет .
3. Дети, какого возраста постоянно проживают с вами?  
До 3 лет ; От 3 до 7 лет ; От 7 до 12 лет ; От 12 до 17 лет ;  
У меня взрослые дети ; У меня нет детей . *правнучек, внучек*
4. Вы относите себя к целевой группе:  
работающий ; безработный ; пенсионер ;  
молодежь и учащиеся (в том числе старшеклассники и студенты) ;  
родители, няни с детьми, бабушки и дедушки с внуками .
5. Принадлежите ли вы к какой-то особой категории граждан?  
Нет, не принадлежу ; Человек с ограниченными возможностями ;  
С детской коляской ; Маломобильный пожилой человек ;  
Владелец собаки ; Другое (*напишите*) \_\_\_\_\_.
6. Какие из средств передвижения имеются в Вашей семье:  
автомобиль ; мотоцикл ; велосипед ; коляска ; никаких .
7. Вы живете здесь постоянно или временно? (*отметьте один вариант*)  
постоянно ; временно (в гостях, снимаю квартиру и др.) .
8. Как долго вы здесь живете? (*отметьте один вариант*)  
Меньше года ; 1-4 года ; 5-9 лет ; 10-19 лет ; 20 и больше .
9. С какими целями вы чаще всего посещаете общественные территории?  
(*отметьте 1-3 варианта*)
- 1) Пересекаю по пути куда-либо (транзитный путь)
  - 2) Общение с соседями
  - 3) Прогулка с детьми
  - 4) Игры со сверстниками
  - 5) Прогулка с собакой
  - 6) Подышать свежим воздухом
  - 7) Другая цель, досуг, хобби (*напишите*) \_\_\_\_\_
- \_\_\_\_\_



АНКЕТА ОПРОСА ПО БЛАГОУСТРОЙСТВУ ОБЩЕСТВЕННОЙ ТЕРРИТОРИИ

10. Знаете ли вы какие-то традиции вашего села, которые необходимо учесть при благоустройстве?

1) Нет, не знаю

2) Другое (напишите) \_\_\_\_\_

11. Что бы вы в первую очередь добавили в общественной территории, если бы была такая возможность? (напишите 3 пункта, по степени значимости)

1) \_\_\_\_\_;

2) \_\_\_\_\_;

3) \_\_\_\_\_.

12. Какие функциональные зоны на общественной территории необходимо благоустроить в первую очередь? (отметьте 1-3 варианта)

1) Входные зоны

2) Зона для игр детей (детская площадка)

3) Зона активного отдыха (спортивная площадка)

4) Зона спокойного отдыха (лавочки, беседки, перголы, парковые качели)

5) Зона для пикника, барбекю

6) Площадка для выгула животных

7) Газоны и клумбы

8) Другое (напишите) \_\_\_\_\_

13. Если на территории благоустройства нужна детская площадка, то для детей, какого возраста? (отметьте 1-3 варианта)

1) Для детей до 3 лет

2) Для дошкольников – от 3 до 7 лет

3) Для младших школьников – от 7 до 12 лет

4) Для подростков – старше 12 лет

5) Никакая не нужна

6) Другое (напишите) \_\_\_\_\_

14. Если территории благоустройства нужны спортивные объекты, то какие именно? (отметьте 1-3 варианта)

1) Площадка для волейбола, баскетбола, большого тенниса

2) Площадка для катания на роликах, скейтах и т.д.

3) Теннисные столы

4) Уличные тренажеры

5) Площадка для воркаута (турники, брусья, кольца, стенды и др.)

6) Настольные игры (шахматы, шашки)

7) Никакие не нужны

8) Другое (напишите) \_\_\_\_\_



**АНКЕТА ОПРОСА ПО БЛАГОУСТРОЙСТВУ ОБЩЕСТВЕННОЙ ТЕРРИТОРИИ**  
с. Угловое, ул. Приморская 85-А

**15. Необходимо ли на территории благоустройства оборудованная площадка для проведения совместных мероприятий – собраний, праздников, представлений?**

- 1) Да  
 2) Нет  
 3) Затрудняюсь ответить

**16. Оцените по 5-ти бальной шкале первоочередную важность видов благоустройства территории:**

Элементы благоустройства	1	2	3	4	5
Обустройство парковочных площадок (бетонные экопарковки)					✓
Пешеходный связи и тротуарные дорожки (мощение плиткой шириной 1-1,5 м)					✓
Элементы инженерной подготовки территории (откосы, подпорные стены, водоотвод, ливневая канализация и пр.)					✓
Озеленение территории деревьями и кустами, создание цветников					✓
Ограждения для различных функциональных зон территории (газонные ограждения, 3-d забор по периметру территории)					✓
Малые архитектурные формы отдыха населения (установка скамеек, урн, парковых качелей, навесов)					✓
Установка перголы с качелями					✓
Освещение и осветительное оборудование территории					✓
Средства наружной информации и стенды					✓
Некапитальные нестационарные сооружения (киоски, барбекю-павильон)					✓
Оформление и оборудование нежилых зданий и сооружений (отделка фасадов)					✓
Благоустроенные площадки (для настольного тенниса)					✓

Другое (напишите) \_\_\_\_\_  
 \_\_\_\_\_  
 \_\_\_\_\_

**17. Проводятся ли в вашем селе субботники, и участвуете ли вы в них?**  
(отметьте только один вариант ответа)

- 1) Да, и я принимаю активное участие  
 2) Проводятся, но я не участвую  
 3) Нет, не проводятся

**18. Готовы ли вы участвовать в благоустройстве территории вашего села?**



- 0
- 1) Да
  - 2) Нет (пропустите следующий вопрос и перейдите к вопросу №35)
  - 3) Затрудняюсь ответить

19. Если Вы готовы активно участвовать в благоустройстве территории вашего села, то как? (отметьте только один вариант ответа)

- 1) Трудовое участие в акциях по благоустройству
  - 2) Постоянный уход за клумбами
  - 3) Другое (напишите) \_\_\_\_\_
- 

Спасибо за ответы! Если вы хотите принять участие в работе по благоустройству вашего села, оставьте свои контактные данные.

Ваше имя и фамилия:

Андрей Франек  
Франкевич

Ваш телефон:

+79787815824

Ваш электронный адрес:

АВАНТ



**АНКЕТА ОПРОСА ПО БЛАГОУСТРОЙСТВУ ОБЩЕСТВЕННОЙ ТЕРРИТОРИИ**  
с. Угловое, ул. Приморская 85-А

Администрация Угловского сельского поселения, в рамках Программы Комплексного благоустройства территорий муниципального образования, проводит анализ качества поселковой среды населения.

Уважаемые жители! Для разработки дизайн-проекта благоустройства общественной территории просим вас принять участие в опросе. Отвечая на вопросы анкеты, поставьте рядом с выбранным ответом галочку или подчеркните его. Если у Вас есть свой вариант ответа, впишите его. Заполненную анкету, пожалуйста, передайте в Администрацию Угловского сельского поселения.

1. Ваш пол: М ; Ж
2. Ваш возраст: 15-20 лет ; 20-29 лет ; 29-50 лет ; 50-65 лет ; 65-75 лет ; старше 75 лет .
3. Дети, какого возраста постоянно проживают с вами?  
До 3 лет ; От 3 до 7 лет ; От 7 до 12 лет ; От 12 до 17 лет ;  
У меня взрослые дети ; У меня нет детей .
4. Вы относите себя к целевой группе:  
работающий ; безработный ; пенсионер ;  
молодежь и учащиеся (в том числе старшеклассники и студенты) ;  
родители, няни с детьми, бабушки и дедушки с внуками .
5. Принадлежите ли вы к какой-то особой категории граждан?  
Нет, не принадлежу ; Человек с ограниченными возможностями ;  
С детской коляской ; Маломобильный пожилой человек ;  
Владелец собаки ; Другое (напишите) \_\_\_\_\_.
6. Какие из средств передвижения имеются в Вашей семье:  
автомобиль ; мотоцикл ; велосипед ; коляска ; никаких .
7. Вы живете здесь постоянно или временно? (отметьте один вариант)  
постоянно ; временно (в гостях, снимаю квартиру и др.) .
8. Как долго вы здесь живете? (отметьте один вариант)  
Меньше года ; 1-4 года ; 5-9 лет ; 10-19 лет ; 20 и больше .
9. С какими целями вы чаще всего посещаете общественные территории?  
(отметьте 1-3 варианта)

- 1) Пересекаю по пути куда-либо (транзитный путь)
- 2) Общение с соседями
- 3) Прогулка с детьми
- 4) Игры со сверстниками
- 5) Прогулка с собакой
- 6) Подышать свежим воздухом
- 7) Другая цель, досуг, хобби (напишите) игра (лото, шахматы)



ПРОЦЕДУРА ПО БЛАГОУСТРОЙСТВУ ОБЩЕСТВЕННОЙ ТЕРРИТОРИИ

10. Знаете ли вы какие-то традиции вашего села, которые необходимо учесть при благоустройстве?

- 1) Нет, не знаю
- 2) Другое (напишите) \_\_\_\_\_

11. Что бы вы в первую очередь добавили в общественной территории, если бы была такая возможность? (напишите 3 пункта, по степени значимости)

- 1) \_\_\_\_\_;
- 2) \_\_\_\_\_;
- 3) \_\_\_\_\_.

12. Какие функциональные зоны на общественной территории необходимо благоустроить в первую очередь? (отметьте 1-3 варианта)

- 1) Входные зоны
- 2) Зона для игр детей (детская площадка)
- 3) Зона активного отдыха (спортивная площадка)
- 4) Зона спокойного отдыха (лавочки, беседки, перголы, парковые качели)
- 5) Зона для пикника, барбекю
- 6) Площадка для выгула животных
- 7) Газоны и клумбы
- 8) Другое (напишите) \_\_\_\_\_

13. Если на территории благоустройства нужна детская площадка, то для детей, какого возраста? (отметьте 1-3 варианта)

- 1) Для детей до 3 лет
- 2) Для дошкольников – от 3 до 7 лет
- 3) Для младших школьников – от 7 до 12 лет
- 4) Для подростков – старше 12 лет
- 5) Никакая не нужна
- 6) Другое (напишите) всех возрастов

14. Если территории благоустройства нужны спортивные объекты, то какие именно? (отметьте 1-3 варианта)

- 1) Площадка для волейбола, баскетбола, большого тенниса
- 2) Площадка для катания на роликах, скейтах и т.д.
- 3) Теннисные столы
- 4) Уличные тренажеры
- 5) Площадка для воркаута (турники, брусья, кольца, стенды и др.)
- 6) Настольные игры (шахматы, шашки)
- 7) Никакие не нужны
- 8) Другое (напишите) \_\_\_\_\_



## АНКЕТА ОПРОСА ПО БЛАГОУСТРОЙСТВУ ОБЩЕСТВЕННОЙ ТЕРРИТОРИИ

Необходимо ли на территории благоустройства оборудованная площадка проведения совместных мероприятий – собраний, праздников, представлений?

- 1) Да  
 2) Нет  
 3) Затрудняюсь ответить

н. Оцените по 5-ти бальной шкале первоочередную важность видов благоустройства территории:

Элементы благоустройства	1	2	3	4	5
Обустройство парковочных площадок (бетонные экопарковки)					✓
Пешеходный связи и тротуарные дорожки (мощение плиткой шириной 1-1,5 м)					~
Элементы инженерной подготовки территории (откосы, подпорные стены, водоотвод, ливневая канализация и пр.)					✓
Озеленение территории деревьями и кустами, создание цветников					✓
Ограждения для различных функциональных зон территории (газонные ограждения, 3-d забор по периметру территории)					✓
Малые архитектурные формы отдыха населения (установка скамеек, урн, парковых качелей, навесов)					✓
Установка перголы с качелями					✓
Освещение и осветительное оборудование территории					✓
Средства наружной информации и стенды					✓
Некапитальные нестационарные сооружения (киоски, барбекю-павильон)					~
Оформление и оборудование нежилых зданий и сооружений (отделка фасадов)					✓
Благоустроенные площадки (для настольного тенниса)					~

Другое (напишите) \_\_\_\_\_  
 \_\_\_\_\_  
 \_\_\_\_\_

17. Проводятся ли в вашем селе субботники, и участвуете ли вы в них?  
 (отметьте только один вариант ответа)

- 1) Да, и я принимаю активное участие  
 2) Проводятся, но я не участвую  
 3) Нет, не проводятся

18. Готовы ли вы участвовать в благоустройстве территории вашего села?

программы  
проводит  
устройства  
на вопросы  
его. Если у  
жалуйста,

65 лет

17 лет  ;

;

каких   
т)

льше   
еррит



1) Да

2) Нет (пропустите следующий вопрос и перейдите к вопросу №35)

3) Затрудняюсь ответить

19. Если Вы готовы активно участвовать в благоустройстве территории вашего села, то как? (отметьте только один вариант ответа)

1) Трудовое участие в акциях по благоустройству

2) Постоянный уход за клумбами

3) Другое (напишите) \_\_\_\_\_

Спасибо за ответы! Если вы хотите принять участие в работе по благоустройству вашего села, оставьте свои контактные данные.

Ваше имя и фамилия:

Ваш телефон:

Ваш электронный адрес:

Арташова Маргарита  
Васильевна

+7948 205 9813





**АНКЕТА ОПРОСА ПО БЛАГОУСТРОЙСТВУ ОБЩЕСТВЕННОЙ ТЕРРИТОРИИ**  
с. Угловое, ул. Приморская 85-А

Администрация Угловского сельского поселения, в рамках Программы Комплексного благоустройства территорий муниципального образования, проводит анализ качества поселковой среды населения.

Уважаемые жители! Для разработки дизайн-проекта благоустройства общественной территории просим вас принять участие в опросе. Отвечая на вопросы анкеты, поставьте рядом с выбранным ответом галочку или подчеркните его. Если у Вас есть свой вариант ответа, напишите его. Заполненную анкету, пожалуйста, передайте в Администрацию Угловского сельского поселения.

- 1. Ваш пол:** М , Ж
- 2. Ваш возраст:** 15-20 лет ; 20-29 лет ; 29-50 лет ; 50-65 лет ; 65-75 лет ; старше 75 лет .
- 3. Дети, какого возраста постоянно проживают с вами?**  
До 3 лет ; От 3 до 7 лет ; От 7 до 12 лет ; От 12 до 17 лет ;  
У меня взрослые дети ; У меня нет детей .
- 4. Вы относите себя к целевой группе:**  
работающий ; безработный ; пенсионер ;  
молодежь и учащиеся (в том числе старшеклассники и студенты) ;  
родители, няни с детьми, бабушки и дедушки с внуками .
- 5. Принадлежите ли вы к какой-то особой категории граждан?**  
Нет, не принадлежу ; Человек с ограниченными возможностями ;  
С детской коляской ; Маломобильный пожилой человек ;  
Владелец собаки ; Другое (напишите) \_\_\_\_\_.
- 6. Какие из средств передвижения имеются в Вашей семье:**  
автомобиль ; мотоцикл ; велосипед ; коляска ; никаких .
- 7. Вы живете здесь постоянно или временно? (отметьте один вариант)**  
постоянно ; временно (в гостях, снимаю квартиру и др.) .
- 8. Как долго вы здесь живете? (отметьте один вариант)**  
Меньше года ; 1-4 года ; 5-9 лет ; 10-19 лет ; 20 и больше .
- 9. С какими целями вы чаще всего посещаете общественные территории? (отметьте 1-3 варианта)**
- 1) Пересекаю по пути куда-либо (транзитный путь)
  - 2) Общение с соседями
  - 3) Прогулка с детьми
  - 4) Игры со сверстниками
  - 5) Прогулка с собакой
  - 6) Подышать свежим воздухом
  - 7) Другая цель, досуг, хобби (напишите) \_\_\_\_\_
- \_\_\_\_\_



**АНКЕТА ОПРОСА ПО БЛАГОУСТРОЙСТВУ ОБЩЕСТВЕННОЙ ТЕРРИТОРИИ**  
с. Угловое, ул. Приморская 85-А

сельского поселения, в рамках Программы  
начального образования, проводит

ства

**10. Знаете ли вы какие-то традиции вашего села, которые необходимо учесть при благоустройстве?**

- 1) Нет, не знаю
- 2) Другое (напишите) \_\_\_\_\_

**11. Что бы вы в первую очередь добавили в общественной территории, если бы была такая возможность? (напишите 3 пункта, по степени значимости)**

- 1) охраня
- 2) \_\_\_\_\_
- 3) \_\_\_\_\_

**12. Какие функциональные зоны на общественной территории необходимо благоустроить в первую очередь? (отметьте 1-3 варианта)**

- 1) Входные зоны
- 2) Зона для игр детей (детская площадка)
- 3) Зона активного отдыха (спортивная площадка)
- 4) Зона спокойного отдыха (лавочки, беседки, перголы, парковые качели)
- 5) Зона для пикника, барбекю
- 6) Площадка для выгула животных
- 7) Газоны и клумбы
- 8) Другое (напишите) \_\_\_\_\_

**13. Если на территории благоустройства нужна детская площадка, то для детей, какого возраста? (отметьте 1-3 варианта)**

- 1) Для детей до 3 лет
- 2) Для дошкольников – от 3 до 7 лет
- 3) Для младших школьников – от 7 до 12 лет
- 4) Для подростков – старше 12 лет
- 5) Никакая не нужна
- 6) Другое (напишите) \_\_\_\_\_

**14. Если территории благоустройства нужны спортивные объекты, то какие именно? (отметьте 1-3 варианта)**

- 1) Площадка для волейбола, баскетбола, большого тенниса
- 2) Площадка для катания на роликах, скейтах и т.д.
- 3) Теннисные столы
- 4) Уличные тренажеры
- 5) Площадка для воркаута (турники, брусья, кольца, стенды и др.)
- 6) Настольные игры (шахматы, шашки)
- 7) Никакие не нужны
- 8) Другое (напишите) \_\_\_\_\_

**15. Необходимо ли на территории благоустройства оборудованная площадка для проведения совместных мероприятий – собраний, праздников, представлений?**



- 1) Да
- 2) Нет
- 3) Затрудняюсь ответить

16. Оцените по 5-ти бальной шкале первоочередную важность видов благоустройства территории:

Элементы благоустройства	1	2	3	4	5
Обустройство парковочных площадок (бетонные экопарковки)					✓
Пешеходный связи и тротуарные дорожки (мощение плиткой шириной 1-1,5 м)					✓
Элементы инженерной подготовки территории (откосы, подпорные стены, водоотвод, ливневая канализация и пр.)					✓
Озеленение территории деревьями и кустами, создание цветников					✓
Ограждения для различных функциональных зон территории (газонные ограждения, 3-d забор по периметру территории)					✓
Малые архитектурные формы отдыха населения (установка скамеек, урн, парковых качелей, навесов)					✓
Установка перголы с качелями					✓
Освещение и осветительное оборудование территории					✓
Средства наружной информации и стенды					✓
Некапитальные нестационарные сооружения (киоски, барбекю-павильон)					✓
Оформление и оборудование нежилых зданий и сооружений (отделка фасадов)					✓
Благоустроенные площадки (для настольного тенниса)					✓

Другое (напишите) \_\_\_\_\_  
 \_\_\_\_\_  
 \_\_\_\_\_

17. Проводятся ли в вашем селе субботники, и участвуете ли вы в них?  
 (отметьте только один вариант ответа)

- 1) Да, и я принимаю активное участие
- 2) Проводятся, но я не участвую
- 3) Нет, не проводятся

18. Готовы ли вы участвовать в благоустройстве территории вашего села?

- 1) Да
- 2) Нет (пропустите следующий вопрос и перейдите к вопросу №35)
- 3) Затрудняюсь ответить



19. Если Вы готовы активно участвовать в благоустройстве территории вашего села, то как? (отметьте только один вариант ответа)

- 1) Трудовое участие в акциях по благоустройству
- 2) Постоянный уход за клумбами
- 3) Другое (напишите) \_\_\_\_\_

Спасибо за ответы! Если вы хотите принять участие в работе по благоустройству вашего села, оставьте свои контактные данные.

Ваше имя и фамилия:

Ваш телефон:

Ваш электронный адрес:

Александр С Н

+7978 094 3645

—



**АНКЕТА ОПРОСА ПО БЛАГОУСТРОЙСТВУ ОБЩЕСТВЕННОЙ ТЕРРИТОРИИ**  
с. Угловое, ул. Приморская 85-А

Администрация Угловского сельского поселения, в рамках Программы Комплексного благоустройства территорий муниципального образования, проводит анализ качества поселковой среды населения.

Уважаемые жители! Для разработки дизайн-проекта благоустройства общественной территории просим вас принять участие в опросе. Отвечая на вопросы анкеты, поставьте рядом с выбранным ответом галочку или подчеркните его. Если у Вас есть свой вариант ответа, впишите его. Заполненную анкету, пожалуйста, передайте в Администрацию Угловского сельского поселения.

- 1. Ваш пол:** М ; Ж
- 2. Ваш возраст:** 15-20 лет ; 20-29 лет ; 29-50 лет ; 50-65 лет ; 65-75 лет ; старше 75 лет .
- 3. Дети, какого возраста постоянно проживают с вами?**  
До 3 лет ; От 3 до 7 лет ; От 7 до 12 лет ; От 12 до 17 лет ;  
У меня взрослые дети ; У меня нет детей .
- 4. Вы относите себя к целевой группе:**  
работающий ; безработный ; пенсионер ;  
молодежь и учащиеся (в том числе старшеклассники и студенты) ;  
родители, няни с детьми, бабушки и дедушки с внуками .
- 5. Принадлежите ли вы к какой-то особой категории граждан?**  
Нет, не принадлежу ; Человек с ограниченными возможностями ;  
С детской коляской ; Маломобильный пожилой человек ;  
Владелец собаки ; Другое (*напишите*) \_\_\_\_\_.
- 6. Какие из средств передвижения имеются в Вашей семье:**  
автомобиль ; мотоцикл ; велосипед ; коляска ; никаких .
- 7. Вы живете здесь постоянно или временно? (*отметьте один вариант*)**  
постоянно ; временно (в гостях, снимаю квартиру и др.) .
- 8. Как долго вы здесь живете? (*отметьте один вариант*)**  
Меньше года ; 1-4 года ; 5-9 лет ; 10-19 лет ; 20 и больше .
- 9. С какими целями вы чаще всего посещаете общественные территории? (*отметьте 1-3 варианта*)**
- 1) Пересекаю по пути куда-либо (транзитный путь)
  - 2) Общение с соседями
  - 3) Прогулка с детьми
  - 4) Игры со сверстниками
  - 5) Прогулка с собакой
  - 6) Подышать свежим воздухом
  - 7) Другая цель, досуг, хобби (*напишите*) \_\_\_\_\_
- \_\_\_\_\_



10. Знаете ли вы какие-то традиции вашего села, которые необходимо учесть при благоустройстве?

1) Нет, не знаю ✓

2) Другое (напишите) \_\_\_\_\_

11. Что бы вы в первую очередь добавили в общественной территории, если бы была такая возможность? (напишите 3 пункта, по степени значимости)

1) Плоскостная водосклад жересе ;

2) \_\_\_\_\_ ;

3) \_\_\_\_\_ ;

12. Какие функциональные зоны на общественной территории необходимо благоустроить в первую очередь? (отметьте 1-3 варианта)

1) Входные зоны

2) Зона для игр детей (детская площадка) ✓

3) Зона активного отдыха (спортивная площадка)

4) Зона спокойного отдыха (лавочки, беседки, перголы, парковые качели) ✓

5) Зона для пикника, барбекю

6) Площадка для выгула животных

7) Газоны и клумбы

8) Другое (напишите) \_\_\_\_\_

13. Если на территории благоустройства нужна детская площадка, то для детей, какого возраста? (отметьте 1-3 варианта)

1) Для детей до 3 лет

2) Для дошкольников – от 3 до 7 лет

3) Для младших школьников – от 7 до 12 лет

4) Для подростков – старше 12 лет

5) Никакая не нужна

6) Другое (напишите) Дети 3 до 12

14. Если территории благоустройства нужны спортивные объекты, то какие именно? (отметьте 1-3 варианта)

1) Площадка для волейбола, баскетбола, большого тенниса

2) Площадка для катания на роликах, скейтах и т.д. ✓

3) Теннисные столы

4) Уличные тренажеры

5) Площадка для воркаута (турники, брусья, кольца, стенды и др.)

6) Настольные игры (шахматы, шашки) ✓

7) Никакие не нужны

8) Другое (напишите) \_\_\_\_\_

15. Необходимо ли на территории благоустройства оборудованная площадка для проведения совместных мероприятий – собраний, праздников, представлений?



- 1) Да
- 2) Нет
- 3) Затрудняюсь ответить ✓

16. Оцените по 5-ти бальной шкале первоочередную важность видов благоустройства территории:

Элементы благоустройства	1	2	3	4	5
Обустройство парковочных площадок (бетонные экопарковки)					✓
Пешеходный связи и тротуарные дорожки (мощение плиткой шириной 1-1,5 м)					✓
Элементы инженерной подготовки территории (откосы, подпорные стены, водоотвод, ливневая канализация и пр.)					✓
Озеленение территории деревьями и кустами, создание цветников					✓
Ограждения для различных функциональных зон территории (газонные ограждения, 3-d забор по периметру территории)					
Малые архитектурные формы отдыха населения (установка скамеек, урн, парковых качелей, навесов)					✓
Установка перголы с качелями					
Освещение и осветительное оборудование территории					
Средства наружной информации и стенды					
Некапитальные нестационарные сооружения (киоски, барбекю-павильон)					✓
Оформление и оборудование нежилых зданий и сооружений (отделка фасадов)					✓
Благоустроенные площадки (для настольного тенниса)					

Другое (напишите) \_\_\_\_\_  
 \_\_\_\_\_  
 \_\_\_\_\_

17. Проводятся ли в вашем селе субботники, и участвуете ли вы в них?  
 (отметьте только один вариант ответа)

- 1) Да, и я принимаю активное участие ✓
- 2) Проводятся, но я не участвую
- 3) Нет, не проводятся

18. Готовы ли вы участвовать в благоустройстве территории вашего села?

- 1) Да ✓
- 2) Нет (пропустите следующий вопрос и перейдите к вопросу №35)
- 3) Затрудняюсь ответить



19. Если Вы готовы активно участвовать в благоустройстве территории вашего села, то как? *(отметьте только один вариант ответа)*

- 1) Трудовое участие в акциях по благоустройству ✓
- 2) Постоянный уход за клумбами
- 3) Другое *(напишите)* \_\_\_\_\_

Спасибо за ответы! Если вы хотите принять участие в работе по благоустройству вашего села, оставьте свои контактные данные.

Ваше имя и фамилия:

Ваш телефон:

Ваш электронный адрес:

Василькина Л.А.

+79780034749

\_\_\_\_\_



**АНКЕТА ОПРОСА ПО БЛАГОУСТРОЙСТВУ ОБЩЕСТВЕННОЙ ТЕРРИТОРИИ**  
с. Угловое, ул. Приморская 85-А

Администрация Угловского сельского поселения, в рамках Программы Комплексного благоустройства территорий муниципального образования, проводит анализ качества поселковой среды населения.

Уважаемые жители! Для разработки дизайн-проекта благоустройства общественной территории просим вас принять участие в опросе. Отвечая на вопросы анкеты, поставьте рядом с выбранным ответом галочку или подчеркните его. Если у Вас есть свой вариант ответа, впишите его. Заполненную анкету, пожалуйста, передайте в Администрацию Угловского сельского поселения.

1. Ваш пол: М ; Ж
2. Ваш возраст: 15-20 лет ; 20-29 лет ; 29-50 лет ; 50-65 лет ; 65-75 лет ; старше 75 лет .
3. Дети, какого возраста постоянно проживают с вами?  
До 3 лет ; От 3 до 7 лет ; От 7 до 12 лет ; От 12 до 17 лет ;  
У меня взрослые дети ; У меня нет детей .
4. Вы относите себя к целевой группе:  
работающий ; безработный ; пенсионер ;  
молодежь и учащиеся (в том числе старшеклассники и студенты) ;  
родители, няни с детьми, бабушки и дедушки с внуками .
5. Принадлежите ли вы к какой-то особой категории граждан?  
Нет, не принадлежу ; Человек с ограниченными возможностями ;  
С детской коляской ; Маломобильный пожилой человек ;  
Владелец собаки ; Другое (напишите) \_\_\_\_\_.
6. Какие из средств передвижения имеются в Вашей семье:  
автомобиль ; мотоцикл ; велосипед ; коляска ; никаких .
7. Вы живете здесь постоянно или временно? (отметьте один вариант)  
постоянно ; временно (в гостях, снимаю квартиру и др.) .
8. Как долго вы здесь живете? (отметьте один вариант)  
Меньше года ; 1-4 года ; 5-9 лет ; 10-19 лет ; 20 и больше .
9. С какими целями вы чаще всего посещаете общественные территории?  
(отметьте 1-3 варианта)
- 1) Пересекаю по пути куда-либо (транзитный путь)
  - 2) Общение с соседями
  - 3) Прогулка с детьми
  - 4) Игры со сверстниками
  - 5) Прогулка с собакой
  - 6) Подышать свежим воздухом
  - 7) Другая цель, досуг, хобби (напишите) \_\_\_\_\_



10. Знаете ли вы какие-то традиции вашего села, которые необходимо учесть при благоустройстве?

- 1) Нет, не знаю
- 2) Другое (напишите) \_\_\_\_\_

11. Что бы вы в первую очередь добавили в общественной территории, если бы была такая возможность? (напишите 3 пункта, по степени значимости)

- 1) урна, кашерта \_\_\_\_\_ ;
- 2) скамейки с вазой \_\_\_\_\_ ;
- 3) прокат удочек \_\_\_\_\_ .

12. Какие функциональные зоны на общественной территории необходимо благоустроить в первую очередь? (отметьте 1-3 варианта)

- 1) Входные зоны
- 2) Зона для игр детей (детская площадка)
- 3) Зона активного отдыха (спортивная площадка)
- 4) Зона спокойного отдыха (лавочки, беседки, перголы, парковые качели)
- 5) Зона для пикника, барбекю
- 6) Площадка для выгула животных
- 7) Газоны и клумбы
- 8) Другое (напишите) \_\_\_\_\_

13. Если на территории благоустройства нужна детская площадка, то для детей, какого возраста? (отметьте 1-3 варианта)

- 1) Для детей до 3 лет
- 2) Для дошкольников – от 3 до 7 лет
- 3) Для младших школьников – от 7 до 12 лет
- 4) Для подростков – старше 12 лет
- 5) Никакая не нужна
- 6) Другое (напишите) \_\_\_\_\_

14. Если территории благоустройства нужны спортивные объекты, то какие именно? (отметьте 1-3 варианта)

- 1) Площадка для волейбола, баскетбола, большого тенниса
- 2) Площадка для катания на роликах, скейтах и т.д.
- 3) Теннисные столы
- 4) Уличные тренажеры
- 5) Площадка для воркаута (турники, брусья, кольца, стенды и др.)
- 6) Настольные игры (шахматы, шашки)
- 7) Никакие не нужны
- 8) Другое (напишите) \_\_\_\_\_

15. Необходимо ли на территории благоустройства оборудованная площадка для проведения совместных мероприятий – собраний, праздников, представлений?



- 1) Да  
 2) Нет  
 3) Затрудняюсь ответить

16. Оцените по 5-ти бальной шкале первоочередную важность видов благоустройства территории:

Элементы благоустройства	1	2	3	4	5
Обустройство парковочных площадок (бетонные экопарковки)		✓			
Пешеходный связи и тротуарные дорожки (мощение плиткой шириной 1-1,5 м)					
Элементы инженерной подготовки территории (откосы, подпорные стены, водоотвод, ливневая канализация и пр.)					
Озеленение территории деревьями и кустами, создание цветников			✓		
Ограждения для различных функциональных зон территории (газонные ограждения, 3-d забор по периметру территории)					
Малые архитектурные формы отдыха населения (установка скамеек, урн, парковых качелей, навесов)				✓	
Установка перголы с качелями		✓			
Освещение и осветительное оборудование территории					✓
Средства наружной информации и стенды			✓		
Некапитальные нестационарные сооружения (киоски, барбекю-павильон)					
Оформление и оборудование нежилых зданий и сооружений (отделка фасадов)					
Благоустроенные площадки (для настольного тенниса)					

Другое (напишите) прокат уроек

17. Проводятся ли в вашем селе субботники, и участвуете ли вы в них?  
 (отметьте только один вариант ответа)

- 1) Да, и я принимаю активное участие  
 2) Проводятся, но я не участвую  
 3) Нет, не проводятся

18. Готовы ли вы участвовать в благоустройстве территории вашего села?

- 1) Да  
 2) Нет (пропустите следующий вопрос и перейдите к вопросу №35)  
 3) Затрудняюсь ответить



19. Если Вы готовы активно участвовать в благоустройстве территории вашего села, то как? (отметьте только один вариант ответа)

- 1) Трудовое участие в акциях по благоустройству
- 2) Постоянный уход за клумбами
- 3) Другое (напишите) субботники

Спасибо за ответы! Если вы хотите принять участие в работе по благоустройству вашего села, оставьте свои контактные данные.

Ваше имя и фамилия:

Ваш телефон:

Ваш электронный адрес:

Сашаенко Андрей +79787819015 \_\_\_\_\_